

Skupština Crne Gore

Predsjedniku

g-dinu Ranku Krivokapiću

**DP**

DEMOKRATSKA PARTIJA  
SOCIJALISTA CRNE GORE

**POSLANIČKI KLUB**

81000 Podgorica

Bulevar Sv. Petra Cetinjskog 10

CRNA GORA

SKUPŠTINA CRNE GORE tel: 020/242 161



PRIMLJENO:	22. X	20 13. god.
KLASIFIKACIONI BROJ:	26-2/13-1/7	
VEZA:		
EPA:	223 XXV	
SKRACENICA:	Datum	PRIOLOG:

Na osnovu člana 148 Poslovnika Skupštine Crne Gore, na **Predlog Zakona o zaštiti prirodnog i kulturno-istorijskog područja Kotora**, podnosimo amandman:

#### A M A N D M A N

Član 8. Stav 1. i 2. Predloga zakona o zaštiti prirodnog i kulturno-istorijskog područja Kotora treba promijeniti i isti treba da glase:

“Savjet ima predsjednika i deset članova.





Čanovi Savjeta imenuju se i razrješavaju na prijedlog:

1. Organa državne uprave nadležnih za poslove culture – jedan član;
2. Organa državne uprave nadležnog za poslove uređenja prostora i zaštite životne sredine – jedan član;
3. Organa uprave nadležnog za zaštitu kulturnih dobara – jedan član;
4. Opština Kotor – pet članova;
5. Nacionalne komisije za saradnju sa UNESCO – jedan član;
6. Nevladinih organizacija koje se bave zaštitom i očuvanjem Kotora.”

Predsjednik Opštine Kotor je po položaju predsjednik Savjeta.

Mandate Savjeta traje četiri godine.

Odredbama člana 8. Predloga Zakona o zaštiti prirodnog i kulturno-istorijskog područja Kotora u stavu 1. i 2. je predviđeno da Savjet ima predsjednika i deset članova od čega su samo dva predstavnika Opštine Kotor članovi Savjeta, pored predsjednika Opštine Kotor, koji je po položaju i predsjednik Savjeta. Imajući u vidu da se u konkretnom slučaju radi o zakonu kojim se reguliše zaštita prirodnog i kulturno-istorijskog područja Kotora u granicama vrlo precizno postavljenim odredbama člana 2. Predloga Zakona, koje su utvrđene kako sa aspekta navođenja svih naseljenih mjesta na području Opštine Kotor, tako i sa aspekta definisanja obuhvata kriz teritoriju svih katastarskih opština na području Opštine Kotor (ukupna površina područja Kotora iznosi 8.620 ha od čega 6.120 ha kopna i 2.500 ha morske površine), to je je i logično da Opština Kotor putem participacije odgovarajućeg - većinskog broja predstavnika u Savjetu (koji ima važan zadatak koordinacije vršenja poslova zaštite očuvanja i upravljanja), učestvuje u donošenju odluka od interesa za područje Opštine Kotor, kao izuzetno značajnog kulturnog dobra, a koje se od 26. Oktobra 1979. Godine zbog univerzalnih kulturnih vrijednosti nalazi na Listi svjetske kulturne baštine i pod zaštitom UNESCO-a.

Poslanici  
  
Zeljko Aprcović  
  
mr. Branka Tanasjjević  
  
Zana Filipović  
  
Ljerka Dragičević