

Broj: 26-12-2/24

Datum: 26.12.2024. godina

PRIMLJENO:	26.12.	20	24	GOD.
KLASIFIKACIONI BROJ:	33/24-5/87			
VEZA:				
EPA:	391 XXVIII			
SKRACENICA:			PRILOG:	

## SKUPŠTINA CRNE GORE

### PODGORICA

Na osnovu člana 148 Poslovnika Skupštine Crne Gore, podnosimo sledeći amandman na PREDLOG ZAKONA O BUDŽETU CRNE GORE ZA 2025. GODINU:

#### AMANDMAN 4

U članu 18, organizacioni kod 40903 – Uprava za kapitalne projekte, program 17 020 – Realizacija putne infrastrukture i niskogradnje, potprogram 17 020 K04 – Izgradnja lokalne infrastrukture, dodaje se nova Aktivnost 17 020 K04 185 „Rekonstrukcija i asfaltiranje lokalnog puta Hakanje–Budevice“, sa iznosom od „205,000.00 €“.

U članu 3, ekonomska klasifikacija 4710 – Tekuća budžetska rezerva, predloženi iznos od „48,300,000.00 €“ umanjuje se na iznos od „48,095,000.00 €“.

U skladu sa navedenim vrše se usklađivanja u Predlogu zakona o Budžetu Crne Gore za 2025. godinu.

## OBRAZLOŽENJE

Povod za ovaj amandman na Predlog Zakona o budžetu Crne Gore za 2025. godinu je nastojanje da se građanima iz ova 2 naseljena mjesta na području Opštine Plav omogući poboljšanje uslova života i kvalitetniju međusobnu komunikaciju. Lokalni put Hakanje-Budovice, u različitim oblicima, postoji preko 100 godina jer se radi o putu kojim su brojna domaćinstva iz plavsko-gusinjske kotline izdizali na planinske katune iznad sela Budevice.


Sadašnji dosta oronuli, raskopani i bujicama oštećeni put Hakanje-Budovice je dužine oko 2,3 km i kreće odvajanjem sa regionalnog puta Plav-Gusinje iz sela Hakanje. Građanima koji žive duž regionalnog puta Plav-Gusinje za dolazak u mjesto Budevice gdje im se nalaze imanja i kuće sada je potrebno da putuju od Hakanja preko Vojnog sela do Plava a onda preko naselja Završ, Đurička Rijeka, Vardište do Budevica u dužini od 15-20 km. Veliki broj mještana iz sela Budevice živi u Opštini Gusinje tako da bi asfaltiranje puta omogućilo znatno olakšanu komunikaciju prema imanjima koja se obrađuju.

Kako se radi o putu koji bi u akcidentnim slučajevima prekida saobraćaja prema Plavu iz brojnih naselja duž Đuričke i Jaseničke rijeke mogao služiti kao alternative za nesmetani dolazak do Plava ili Gusinja, to asfaltiranje ovog puta dobija još više na značaju. Zadnjih desetak godina u naselju Budevice izgrađeno je nekoliko eko katuna i otvoren za tržište i ljubitelje prirode veći broj objekta za pružanje usluga smještaja i ishrane, pa je time ovo naselje postalo


izuzetno atraktivno za brojne izletnike kao i planinare jer se tu nalazi i poveznica za poznatu planinarsku stazu Peaks of the Balkans. Cijelo selo Budevice se pruža duž puta Plav-Gusinje na nadmorskoj visini koja je znatno višoj od doline, Plavskog jezera i regionalnog puta od 500-600 m (na kotama od 1400-1600mnv). Ovakav geografski položaj naselja na sunčanoj strani planine mu omogućava veličanstven pogled na cijelu dolinu, na Gusinje, na Plav, dolinu Lima sve do Murine. Takva pozicija je i stvorila sve pretpostavke da se ovaj ruralni dio Plava izuzetno brzo razvija kao turistička i izletnička destinacija. Na dijelu puta od Plava do Budevica u prethodnoj godini je izgrađeno izletišta Vardište koje je opremljeno svim sportsko rekreativnim sadržajima koje savremena izletišta posjeduju (sportski tereni, veliki broj otvorenih planinskih nadstrešnica sa klupama ispod njih za smještaj preko 200 izletnika, sanitarni čvor, rasvjeta, mjesta za roštiljanje i druženje, veliki parking prostori i dr.) Važno je naglasiti da su građani sela Budevice koji se nalaze u inostranstvu iz sopstvenih sredstava izfinansirali asfaltiranje lokalnog puta od Đuričke rijeke do Budevica u dužini od preko 3,7 km što je na ovim prostorima jedinstven slučaj ovako velikog ulaganja građana na seoskom području.

Poslanici:


Admir Adrović



Amer Smilović



Kenana Strujić-Harbić





BOŠNJAČKA  
STRANKA

Skupština Crne Gore  
Klub poslanika Bošnjačke stranke  
Kancelarija br. 13  
tel/fax: +382 20 404 515  
klub.poslanika@bscg.me  
www.bscg.me

Mirsad Nurković

Edina Dešić

Jasmin Čorović