



CRNA GORA  
SKUPŠTINA CRNE GORE

PRIMLJENO:	12. x	20 15	GOD.
KLASIFIKACIONI BROJ:	24-9/15-5		
VEZA:			
EPA:	941 XXV		
SKRAĆENICA:			PRILOG:

Crna Gora  
VLADA CRNE GORE  
Broj: 08-2105/2  
Podgorica, 25. septembar 2015. godine

PREDSJEDNIKU SKUPŠTINE CRNE GORE

PODGORICA

Vlada Crne Gore, na sjednici od 10. septembra 2015. godine, utvrdila je **PREDLOG ZAKONA O POTVRĐIVANJU UGOVORA O DRŽAVNOJ GRANICI IZMEĐU CRNE GORE I BOSNE I HERCEGOVINE**, koji Vam u prilogu dostavljamo radi stavljanja u proceduru Skupštine Crne Gore.

Za predstavnike Vlade koji će učestvovati u radu Skupštine i njenih radnih tijela, prilikom razmatranja Predloga ovog zakona, određen je mr **RAŠKO KONJEVIĆ**, ministar unutrašnjih poslova.

Vlada preporučuje Skupštini Crne Gore da prilikom razmatranja Predloga zakona o potvrđivanju Ugovora o državnoj granici između Crne Gore i Bosne i Hercegovine pozove Milana Paunovića, predsjednika Komisije za obavljanje poslova razgraničenja i utvrđivanja državne granice, određivanja graničnih prelaza, utvrđivanja režima pograničnog saobraćaja sa susjednim državama i sprovođenja Strategije integrisanog upravljanja granicom.

PREDSJEDNIK  
Milo Đukanović, s.r.

**PREDLOG**

**ZAKON  
O  
POTVRĐIVANJU UGOVORA O DRŽAVNOJ GRANICI IZMEĐU CRNE GORE I  
BOSNE I HERCEGOVINE**

**Član 1**

Potvrđuje se Ugovor o državnoj granici između Crne Gore i Bosne i Hercegovine, zaključen u Beču 26. avgusta 2015. godine, u originalu na crnogorskom, bosanskom, hrvatskom i srpskom jeziku.

**Član 2**

Tekst Ugovora iz člana 1 ovog zakona, u originalu na crnogorskom, bosanskom, hrvatskom i srpskom jeziku glasi:

**UGOVOR  
O  
DRŽAVNOJ GRANICI  
IZMEĐU CRNE GORE I  
BOSNE I HERCEGOVINE**

Crna Gora i Bosna i Hercegovina (u daljem tekstu: ugovorne strane),

POLAZEĆI od želje da razvijaju i unapređuju prijateljske i dobrosusjedske odnose,

IMAJUĆI u vidu uzajamno opredjeljenje da daju svoj doprinos unapređivanju bezbjednosti, stabilnosti i saradnji u regionu i šire,

RUKOVOĐENE željom da savjesno ispunjavaju obaveze koje su preuzele u saglasnosti sa Poveljom Ujedinjenih nacija, naročito imajući u vidu poštovanje principa suvereniteta, teritorijalnog integriteta, političke nezavisnosti i rješavanja sporova mirnim putem bez prijetnji ili upotrebe sile,

ODLUČNE da se utvrdi protezanje državne granice,

DOGOVORILE su se o sljedećem:

## Član 1

Državna granica između Crne Gore i Bosne i Hercegovine (u daljem tekstu: državna granica) je zamišljena ravan koja vertikalno siječe površinu Zemlje graničnom linijom i odvaja teritorije, vazdušni prostor i prostor ispod površine zemlje.

## Član 2

Državna granica proteže se od tromeđe Crne Gore, Bosne i Hercegovine i Republike Srbije na sjevernom dijelu, do tromeđe Crne Gore, Bosne i Hercegovine i Republike Hrvatske na južnom dijelu. Podaci o protezanju državne granice sadržani su u sljedećim graničnim dokumentima, koji su sastavni dio ovog Ugovora:

- tekstualni opis protezanja granice (prilog broj 1);
- topografska karta razmjera 1:25 000 sa ucrtanom graničnom linijom (prilog broj 2).

U slučaju razmimoilaženja tekstualnog opisa državne granice i topografske karte biće mjerodavan grafički prikaz državne granice.

## Član 3

Ugovorne strane su saglasne da položaj državne granice, utvrđen na dan potpisivanja ovog Ugovora, ostaje nepromijenjen bez obzira na promjene koje mogu nastati na vodotocima na terenu, usljed prirodnih ili vještačkih razloga.

Svaka vještačka promjena državne granice isključivo podliježe prethodnom dogovoru ugovornih strana, a u skladu sa međunarodnim pravom.

## Član 4

Državna granica na terenu biće obilježena graničnim oznakama u skladu sa Uputstvom za obilježavanje državne granice i tehničkim uputstvima za izradu dokumentacije o državnoj granici.

## Član 5

U cilju efikasnijeg obilježavanja i održavanja graničnih oznaka državna granica između Crne Gore i Bosne i Hercegovine dijeli se na dva granična sektora A i B:

- Sektor A počinje od tromeđe Crne Gore, Bosne i Hercegovine i Republike Srbije, odnosno tačke 1(01), do tačke 2(09), odnosno tačke 1(10);
- Sektor B počinje od tačke 2(09), odnosno tačke 1(10), i završava na tromeđi Crne Gore, Bosne i Hercegovine i Republike Hrvatske, odnosno tački 5(19);

kako je utvrđeno dokumentom, koji čini prilog broj 2 ovog Ugovora.

Ugovorne strane obavezuju se da će čuvati sve granične oznake bez obzira na granični sektor i da će preduzeti sve neophodne mjere da spriječe svako oštećenje ili premještanje.

Ugovorne strane obavezuju se da će održavati i obnavljati sve granične oznake kojima je određena državna granica između Crne Gore i Bosne i Hercegovine i da će snositi sve troškove koji proističu iz ovih obaveza, na sljedeći način: Crna Gora u sektoru A, a Bosna i Hercegovina u sektoru B.

#### Član 6

Ugovorne strane staraju se o obezbjeđenju vidljivosti državne granice i graničnih oznaka u skladu sa Uputstvom za održavanje granične linije i pojasa uz granicu.

Ugovorne strane neće jednostrano dozvoliti bilo kakvu gradnju u širini najmanje od deset metara, s obje strane granične linije. Ova zabrana se ne odnosi na postojeće objekte.

Ugovorne strane mogu na svom području u svako doba obavljati radove predviđene uputstvom iz stava 1 ovog člana, ali o tome moraju obavijestiti drugu ugovornu stranu najmanje deset dana prije početka radova.

#### Član 7

Državne komisije ugovornih strana formiraće Zajedničko radno tijelo, u čijoj će nadležnosti biti da, na osnovu dokumenata navedenih u članu 2 ovog Ugovora, izvrši obilježavanje ovim Ugovorom utvrđene državne granice na terenu i da sačini dokumentaciju o zajedničkoj državnoj granici u kojoj će biti opisan način njenog obilježavanja i određen položaj graničnih oznaka.

Rok za obilježavanje državne granice na terenu je do tri godine od stupanja na snagu ovog Ugovora.

Zajedničko radno tijelo će raditi u skladu sa Uputstvom iz člana 4 ovog Ugovora, koje donose državne komisije ugovornih strana.

Dokumentacija o državnoj granici biće izrađena u dva originalna primjerka, po jedan za svaku od ugovornih strana.

Zajedničko radno tijelo, prilikom obilježavanja državne granice na terenu, u djelovima gdje je opis izrađen na osnovu usaglašene katastarske dokumentacije, držaće se podataka sadržanih u katastarskim planovima.

Polazeći od mjesnih, geografskih, ortografskih i ekonomskih uslova, u cjelini, zajedničko radno tijelo imaće mogućnost da, uz uzajamnu saglasnost, napravi nužne i izbalansirane korekcije koje odstupaju od grafičkog prikaza državne granice u dubini do 150 m i to kada je

svrsishodno da granična linija ne presijeca prirodne vodotoke, kuće, imanja i da ide jednim od rubova komunikacija.

#### **Član 8**

Ugovorne strane se staraju o zaštiti životne sredine i prirode u graničnom području, u skladu sa međunarodnim normama i nacionalnim zakonodavstvom.

#### **Član 9**

Eventualne sporove prilikom tumačenja i primjene ovog Ugovora rješavaće nadležna tijela ugovornih strana diplomatskim putem.

#### **Član 10**

Ovaj Ugovor se zaključuje na neodređeno vrijeme.

#### **Član 11**

Ugovorne strane mogu se saglasiti o izmjenama Ugovorom utvrđene državne granice, koje će biti regulisane aneksima koji postaju sastavni dio ovog Ugovora.

Izmjene i dopune ovog Ugovora vrše se po istoj proceduri predviđenoj za njegovo zaključivanje.

#### **Član 12**

Ovaj Ugovor podliježe potvrđivanju, odnosno ratifikaciji, i stupa na snagu na dan prijema posljednjeg pisanog obavještenja upućenog diplomatskim putem kojim ugovorne strane obavještavaju jedna drugu o izvršenom potvrđivanju, odnosno ratifikaciji.

Zaključen u Beču, dana 26. avgusta 2015. godine, u dva originalna primjerka, svaki na službenim jezicima, u Crnoj Gori na crnogorskom jeziku i u Bosni i Hercegovini na bosanskom, hrvatskom i srpskom jeziku, pri čemu su svi tekstovi jednako vjerodostojni.

**Za Crnu Goru**

**mr Raško Konjević**  
**ministar unutrašnjih poslova**

**Za Bosnu i Hercegovinu**

**Igor Crnadak**  
**ministar vanjskih poslova**

**PRILOG broj 1**

**TEKSTUALNI OPIS PROTEZANJA DRŽAVNE GRANICE IZMEĐU CRNE  
GORE I BOSNE I HERCEGOVINE NA TOPOGRAFSKOJ KARTI RAZMJERA  
1:25000 (TK) OD BROJA TK 01 DO BROJA TK 19**

## OPIS GRANIČNE LINIJE

Granična linija između Crne Gore i Bosne i Hercegovine je vektorizovana čime su definisani svi pravci i krive linije između prelomnih tačaka opisanih u tekstualnom opisu.

### TK 01

Granična linija počinje od tromeđe između Crne Gore, Bosne i Hercegovine i Republike Srbije, koja se nalazi na zvanom mjestu Zelena glava tačka 1(01), na sredini puta i obilježena je sa tri kamena (preuzeto iz zapisnika omeđavanja između KO Sočica, KO Zaborak i KO Pobraće od 20. avgusta 1953. godine i 26. avgusta 1953. godine). Granična linija se od tromeđe proteže u pravcu sjeverozapada u dužini od 1280 m, do zvanog mjesta Babino brdo, ttk 1154. Granična linija dalje ide u pravcu zapada, u dužini od 1040 m do ttk 1143, nastavlja u pravcu zapada u dužini od 825 m do ttk 1220 (Kikelj). Granična linija dalje nastavlja šumskim putem u pravcu zapada u dužini od 340 m preko izvora Dobra voda do tačke 2(01). Granična linija nastavlja u pravcu jugozapada u dužini od 140 m do tačke 3(01), dalje ide na sjeverozapad do presjeka sa šumskim putem u dužini od 200 m do tačke 4(01). Granična linija dalje ide u pravcu zapada u dužini od 410 m do vrtače sjeverno od puta do tačke 5(01) i nastavlja na zapad putem u dužini od 500 m ostavljajući put u Crnoj Gori do spajanja sa stazom koja dolazi iz pravca jugoistoka do tačke 6(01), nastavlja putem u dužini od 1220 m ostavljajući put u Crnoj Gori do tačke 7(01) i dalje nastavlja putem jugozapadno u dužini od 1380 m do raskršća puteva na mjestu zvanom Metaljka izlazeći na regionalni put Pljevlja-Čajniče do tačke 8(01), nastavlja jugozapadno u dužini 400 m do tačke 9(01) zatim ide jugoistočno u dužini od 90 m do tačke 10(01), naglo se lomi u pravcu zapada u dužini od 410 m do tačke 11(01). Dalje granična linija ide pravcem jugozapada u dužini od 435 m do tačke 12(01), dalje nastavlja granicom čistine Svetloborje u pravcu juga a u dužini od 305 m do šumskog puta do tačke 13(01), nastavlja istim prema Kovač planini u pravcu zapada u dužini od 550 m do tačke 14(01) gdje se završava opis na TK 01.

### TK 02

Granična linija nastavlja od tačke definisane na TK 01 u pravcu zapada do tačke 1(02), šumskom stazom u dužini od 290 m do tačke 2(02) do raskršća i nastavlja sjevernim krakom u dužini od 550 m do kote 1392, nastavlja u pravcu zapada do ttk 1423 Vragolija u dužini od 680 m. Granična linija se u ovoj tački lomi u pravcu juga u dužini od 450 m do tačke 3(02) gdje se lomi u pravcu jugozapada do presjeka sa stazom i potokom Kukavička rijeka u dužini od 760 m do tačke 4(02). Granična linija dalje nastavlja u pravcu zapada u dužini od 380 m do tačke 5(02) gdje se oštro lomi prema sjeveroistoku u dužini od 70 m do tačke 6(02). U ovoj tački granična linija se lomi u pravcu sjevera u dužini od 220 m do tačke 7(02) odakle se granična linija proteže pravcem sjeverozapada u dužini od 440 m do tačke 8(02). U ovoj tački granična linija se lomi u pravcu jugozapada i proteže se u dužini od 1140 m do tačke 9(02), prelazeći preko prevoja Oštra glava, lomi se u pravcu zapada u dužini od 400 m do tačke 10(02). Od ove tačke granična linija se proteže pravcem zapad u dužini od 360 m do tačke 11(02), dalje nastavlja pravcem zapad-jugozapad u dužini od 170 m do tačke 12(02), dalje ide pravcem jugozapad do tačke 13(02) u dužini od 150 m. Dalje granična linija

ide u pravcu juga u dužini od 510 m do tačke 14(02), lomi se u pravcu jugozapada do tačke 15(02), prolazi sjeverno od kote 1171 u dužini od 580 m, dalje ide u pravcu zapada u dužini od 710 m do tačke 16(02). Od tačke 16(02) granična linija ide u pravcu sjeverozapada do tačke 17(02) u dužini od 170 m koja se nalazi u potoku, dalje nastavlja potokom do ušća u Crni potok u tački 18(02) u dužini od 320 m. Dalje granična linija ide u pravcu sjevera Crnim potokom u dužini od 2620 m do tačke 19(02). Granična linija dalje ide u pravcu sjeverozapada do ttk 1329 (Debelo brdo) u dužini od 1015 m i dalje nastavlja do ttk 1182 u dužini od 1170 m, lomi se blago prema sjeverozapadu i grebenom se spušta na kotu 854 u dužini od 1480 m. U ovoj tački granična linija se oštro lomi u pravcu jugozapada i ide potokom Bavčica do tačke 20(02) u dužini od 500 m. Granična linija se lomi u pravcu zapada izlomljeno u dužini od 315 m do tačke 21(02), lomi se u pravcu juga i do tačke 22(02) u dužini od 250 m proteže se tim pravcem. Od ove tačke granična linija se lomi u pravcu sjeverozapada u dužini od 250 m do tačke 23(02). Granična linija dalje ide u pravcu sjevera do ttk 1129 u dužini od 550 m. Dalje granična linija ide grebenom do ttk 1308 (Crni vrh) u dužini od 1120 m. Od Crnog vrha granična linija ide u pravcu sjeverozapada u dužini od 415 m do tačke 24(02), blago se lomi i nastavlja u pravcu zapada u dužini od 430 m do tačke 25(02), lomi se u pravcu jugozapada u dužini od 90 m do tačke 26(02) koja odgovara tački 1(03).

#### TK 03

Od tačke 1(03) granična linija ide na ttk 1208 (Gradina) u dužini od 660 m. Granična linija se lomi u pravcu juga do tačke 2(03) u dužini od 420 m, blago se lomi u pravcu jugozapada do tačke 3(03) stazom u dužini od 1000 m. Dalje granična linija ide na jug grebenom do kote 1164 (Ljutača). Od kote Ljutača granična linija se proteže u pravcu jugoistoka u dužini od 200 m nakon čega se blago lomi u smjeru juga i produžava u smjeru juga u dužini od 200 m do tačke koja se nalazi 280 m sjeverozapadno od ttk 1212 gdje se lomi u smjeru zapada do presjeka sa stazom u dužini od 260 m, nakon čega se lomi u smjeru juga, produžava 90 m, lomi se u pravcu jugoistoka i produžava u dužini od 130 m do tačke koja se nalazi 380 m zapadno od ttk 1212, do tačke 4(03). Ovdje se granična linija lomi u pravcu juga i proteže se krivudavo do tačke 5(03) u dužini od 250 m. Dalje granična linija produžava u pravcu jugozapada u dužini od 450 m do tačke koja se nalazi 340 m sjeveroistočno od ttk 1159, nastavlja krivudavo u pravcu zapada u dužini od 420 m do tačke koja se nalazi 580 m istočno od kote 1141, oštro se lomi u pravcu juga i nastavlja krivudavo u dužini od 510 m do tačke 6(03) koja se nalazi 190 m jugozapadno od ttk 1159. Od tačke 6(03) granična linija ide u pravcu ttk 1228 (Bojište) u dužini od 1200 m, nastavlja pravcem jugozapada do izvora Ograđena voda, tačka 7(03), što je tromeda opština Čajniče, Foča i Pljevlja. Od Ograđene vode granična linija se proteže u pravcu jugozapada potokom u dužini od 550 m do mjesta koje predstavlja račvanje dva potoka. Dalje se granična linija penje kosom u dužini od 680 m do trigonometra broj 19 ttk 1372, tačka 8N(03), (Okladnik-Meterize), nastavlja u pravcu zapada do trigonometra broj 18 ttk 1234 odnosno tačke 9N(03) u dužini od 900 m, nastavlja u pravcu jugozapada do tačke 9A(03) koja se nalazi u potoku u dužini od 840 m, nastavlja neimenovanim potokom do tačke 9B(03) u dužini od 570 m koja predstavlja ušće 2 potoka, nastavlja potokom do tačke 9C(03) u dužini od 170 m, dalje nastavlja granicom premjera u pravcu jugozapada do tačke 11(03) u dužini od 1380 m koja predstavlja i tačku 1(04).



#### TK 04

Granična linija od tačke 1(04) ide u pravcu jugoistoka do tačke 2(04) u dužini od 1110 m, do staze kroz Zabavlje, nastavlja stazom kroz Zabavlje do tačke 3(04) u dužini od 700 m gdje napušta stazu i nastavlja u pravcu sjeveroistoka do tačke 4(04) i naglo se lomi u pravcu sjevera do tačke 5(04) u dužini od 750 m koja ujedno predstavlja i tačku 12(03).

#### TK 03

Od tačke 12(03) granična linija nastavlja u pravcu sjevera do ttk 1264 (Zabavlje) u dužini od 230 m gdje se lomi u pravcu istoka, pruža se pravcem istoka u dužini od 1110 m do tačke koja se nalazi 190 m južno od ttk 1300,5 u rejonu Debelog brda. U ovoj tački granična linija se naglo lomi u pravcu juga u dužini od 360 m do tačke 13(03) koja ujedno predstavlja i tačku 6(04).

#### TK 04

Od tačke 6(04) granična linija ide u pravcu juga u dužini od 740 m do tačke 7(04) koja se nalazi 360 m jugozapadno od ttk 1088. Od tačke 7(04) granična linija se proteže krivudavo u pravcu juga do izvora Pećina u dužini od 1200 m. Granična linija od izvora Pećina ide sredinom rijeke Šupljice, ostavljajući izvor Pećina u Crnoj Gori, a drugi neimenovani izvor u Bosni i Hercegovini, do ušća u rijeku Čehotinu, tačka 8(04), kota 502, koja se nalazi na ušću rijeke Šupljice u rijeku Čehotinu, u dužini od 5900 m. Dalje se granična linija proteže uzvodno sredinom rijeke Čehotine do tačke 9(04) koja ujedno predstavlja i tačku 1(05) u dužini od 5000 m.

#### TK 05

Od tačke 1(05) granična linija nastavlja rijekom Čehotinom do ušća rijeke Škopotnice u rijeku Čehotinu, tačka 2(05) u dužini od 5200 m. Dalje se granična linija proteže uzvodno rijekom Škopotnicom do tačke 3(05) koja se nalazi na 460 m jugoistočno od ttk 844 u dužini od 3300 m. Granična linija se lomi u smjeru jugoistoka, prolazi pored naselja Kruševo ostavljajući ga u Crnoj Gori, dolazi do raskrsnice lokalnih puteva u naselju Vitine i produžava dalje lokalnim putem do tačke 4(05) koja se nalazi 590 m jugoistočno od ttk 1140 u dužini od 2400 m, lomi se prema jugu, blago se penje preko predjela Palež do tačke 5(05) koja se nalazi 370 m jugoistočno od ttk 1328 u dužini od 1100 m, nakon čega se lomi prema jugoistoku do tačke 6(05) koja se nalazi 650 m jugoistočno od ttk 1328 u dužini od 300 m, gdje se granična linija lomi u pravcu juga do tačke 7(05) koja se nalazi 690 m sjeveroistočno od ttk 1503 u dužini od 600 m. Granična linija se lomi u pravcu jugozapada, prelazi preko ttk 1497 (Šuplja Stijena), produžava do tačke 8(05) koja se nalazi 180 m jugozapadno od ttk 1503 u dužini od 500 m, nakon čega se lomi u pravcu jugoistoka protežući se uvalom Orlujak, prolazi tačku 9(05) koja ujedno odgovara i tački 1(06) u dužini od 250 m.

#### TK 06

Od tačke 1(06) granična linija se proteže uvalom Orlujak u pravcu juga do tačke 2(06) koja se nalazi pored kote 1508 koja ostaje u Crnoj Gori u dužini od 1100 m. Potom se granična linija lomi u pravcu jugoistoka, proteže se grebenom, penjući se do

ttk 1665 (Javorje) a zatim se grebenom spušta do sjecišta staza na potesu (Predo), nakon čega se penje na ttk 1869 (Kobilja Glava) u dužini od 1500 m, lomi se u smjeru juga grebenom do ttk 1893 (Goli Vjetrenik) u dužini od 800 m. Granična linija se lomi u smjeru jugoistoka i produžava pravcem do ttk 1904 (Vojinovac) u dužini od 1000 m, blago se lomi u pravcu juga i produžava do neimenovanog vrha tačka 3(06) koji se nalazi 1100 m od kote 1819 u dužini od 600 m, nakon čega se lomi u pravcu juga i produžava do ttk 2073 (Mala Ljubišnja) u dužini od 900 m. Od ttk 2073 granična linija se proteže u pravcu jugoistoka do ttk 2190 (Dernjačišta) u dužini od 1200 m, dalje se lomi u pravcu jugozapada i prolazi pored neimenovanog izvora, ostavljajući ga u Bosni i Hercegovini, ulazi u Crni potok i produžava dalje Crnim potokom do tačke 4(06) koja se nalazi 30 m sjeverozapadno od kote 1503 u dužini od 2300 m. Granična linija lomi se oštro u pravcu jugozapada, prelazi preko potesa Butorovača i nastavlja dalje do kote 1634 prolazi pored te kote nakon čega se spušta do naselja Lukovići ostavljajući ga u Crnoj Gori, nastavlja padinom do tačke 5(06) koja se nalazi 40 m jugoistočno od izvora Hranisavac u dužini od 3700 m. Od ove tačke granična linija produžava u pravcu juga rubom seoskog puta, ostavljajući ga u Bosni i Hercegovini do raskršća seoskih puteva koje se nalazi 600 m zapadno od kote 1455 te nastavlja dalje preko potesa Runjave glavice do ttk 1674 (Demirov Vrh) u dužini od 2200 m. Od ove tačke granična linija produžava u pravcu juga prolazeći između naselja Mladenovići u Bosni i Hercegovini i Bailovići u Crnoj Gori, produžava krivudavo do tačke 6(06) koja se nalazi na rubu kanjona rijeke Tare 340 m sjeverozapadno od ttk 1551, u dužini od 1800 m. Granična linija produžava u pravcu jugozapada niz greben kanjona rijeke Tare do tačke 7(06) koja se nalazi u rijeci Tari udaljena 100 m jugoistočno od kote 519 u dužini od 1300 m. Dalje granična linija se proteže sredinom rijeke Tare do tačke 8(06) koja odgovara tački 1(07) u dužini od 1400 m.

#### TK 07

Od tačke 1(07) granična linija se proteže sredinom rijeke Tare do tačke 2(07) koja odgovara tački 1(08) u dužini od 21000 m.

#### TK 08

Od tačke 1(08) granična linija se proteže sredinom rijeke Tare do spajanja rijeke Tare i rijeke Pive odakle počinje rijeka Drina, tačka 2(08), udaljena 150 m sjeverozapadno od ttk 477 u dužini od 2600 m. Dalje granična linija nastavlja uzvodno sredinom rijeke Pive u koritu rijeke Pive do tačke 3(08) koja se nalazi 560 m sjeverno od kote 482 u dužini od 3100 m. Odatle granična linija se penje uz kanjon rijeke Pive do njegovog vrha na predjelu Dubovac gdje pored vrtače blago skreće u smjeru jugozapada do tačke 4(08) koja se nalazi 560 m jugoistočno od kote 1460 u dužini od 2300 m. Od te tačke granična linija produžava pravcem u smjeru zapada do tačke 5(08) u dužini od 800 m odakle se blago lomi u pravcu jugozapada, produžava do tačke 6(08) koja se nalazi 470 m jugoistočno od ttk 1629 (Javorje) gdje se blago lomi i produžava do ttk 1805 u dužini od 3600 m. Granična linija produžava pravcem penjući se uz planinu Maglič do do tačke 7(08) koja predstavlja i tačku 1(09) u dužini od 4000 m.

## TK 09

Od tačke 1(09) granična linija nastavlja do ttk 2386 (Maglič) nakon čega se spušta niz planinu Maglič do ttk 1855 (Bukova Glava) i produžava dalje pravcem penjući se do ttk 2296 (Veliki Oštrikovac), u dužini od 6000 m. Ovdje se granična linija lomi u smjeru jugoistoka, spušta do izvora Studenac ostavljajući ga u Crnoj Gori, nakon čega se penje do ttk 2283, nastavlja u dužini od 50 m do tačke 2(09) koja predstavlja i tačku 1(10).

## TK 10

Od tačke 1(10) granična linija nastavlja grebenom Rudinski kom preko Kozijeg pogleda do neimenovane vrtače, tačka 2(10), u dužini od 1750 m gdje se lomi u smjeru istoka u dužini od 120 m do tačke 3(10), u tački 3(10) ponovo skreće u smjeru jugoistoka i nastavlja grebenom do ttk 2336 (Volujak), u dužini od 1000 m. U ovoj tački granična linija naglo mijenja smjer u pravcu jugozapada, spušta se na zaravan (Vlasulja) nakon čega se ponovo spušta do tačke 4(10) koja se nalazi 720 m sjeveroistočno od kote 1528 (Majdan) u dužini od 2700 m. Ovdje se granična linija lomi u pravcu juga i produžava u pravcu do ttk 1817 (Kuk) u dužini od 1300 m, blago se lomi u pravcu jugozapada do tačke 5(10) koja se nalazi 330 m sjeverozapadno od ttk 1838 (Košara) u dužini od 1400 m. Dalje se granična linija lomi u smjeru juga i produžava pravcem preko planine Lebršnik, prolazeći 20 m istočno od kote 1652, 170 m zapadno od ttk 1500 (Turska glavica), spušta se do Milatića potoka presijeca isti i penje se uvalom do sela Šljivovica, prolazi kroz selo i produžava dalje u pravcu prolazeći 100 m zapadno od ttk 1442 do potesa Prisoje i dalje nastavlja pravcem prolazeći 100 m istočno od ttk 1511 (Orljača) do ttk 1517 (Kovijoc) u dužini od 6500 m. Od ttk 1517 granična linija ide u pravcu juga do tačke 6(10) u dužini od 2410 m koja odgovara i tački 1(11).

## TK 11

Od tačke 1(11) granična linija ide u pravcu juga u dužini od 560 m do tačke 2(11) u kojoj se naglo lomi u pravcu jugozapada dužinom od 90 m do ttk 1632, nastavlja u pravcu juga pored ttk 1642 koji se nalazi 70 m zapadno od granične linije do tačke 3(11) u dužini od 520 m, i lomi se u pravcu jugoistoka do ttk 1647 (Kosovi vrh) u dužini od 90 m. Granična linija se ponovo lomi u pravcu jugozapada do tačke 4(11) u dužini od 210 m, zatim granična linija skreće prema jugoistoku do tačke 5(11) u dužini od 270 m, nastavlja u pravcu juga do tačke 6(11) u dužini od 750 m. Od tačke 6(11), granična linija ide u pravcu jugoistoka do tačke 7(11) u dužini od 270 m, lomi se u pravcu jugozapada i do tačke 8(11) u dužini od 70 m ide tim pravcem, od ove tačke ide u pravcu juga do tačke 9(11) u dužini od 1060 m, nastavlja u pravcu juga do tačke 10(11) preko Miljevog dola krivudavo u dužini od 1520 m, lomi se u pravcu jugozapada u dužini od 260 m do tačke 11(11). U ovoj tački granična linija se lomi u pravcu jugoistoka i ide do tačke 12(11) u dužini od 200 m, nastavlja u pravcu juga do tačke 13(11) u dužini od 960 m, od tačke 13(11) granična linija ide u pravcu juga u dužini od 2680 m do tačke 14(11), naglo se lomi u pravcu zapada prateći granice vlasništva u dužini od 630 m do tačke 15(11). Granična linija se lomi blago u pravcu jugozapad, prelazi preko ttk 1106 (Meteriz) do tačke 16(11) u dužini od 2750 m, nastavlja pravcem zapada do tačke 17(11) u dužini od 220 m koja odgovara tački 1(12).

#### TK 12

Granična linija nastavlja na zapad do kote 1196 u dužini od 520 m, nastavlja u pravcu zapada, prolazeći 70 m južno od ttk 1162, blago se lomeći do ttk 1182 (Prešac) u dužini od 3150 m. Granična linija nastavlja u pravcu zapada do ttk 1427 blago se lomeći prema sjeveru do ttk 1376 (Razvršje) u dužini od 3270 m. Od ttk 1376 granična linija ide u pravcu jugozapada do tačke ttk 1213 (Objest) u dužini od 2060 m. Dalje granična linija ide u pravcu juga prateći granicu vlasništva do tačke 2(12) u dužini od 2300 m i ide dalje do ttk 1204 (Ružarica) na TK 13.

#### TK 13

Od ttk 1204 granična linija ide u pravcu jugozapada do ttk 1167 (Pitoma grd) u dužini od 1000 m, lomi se u pravcu juga preko tačke 2(13) u dužini od 620 m koja odgovara tački 1(14).

#### TK 14

Od tačke 1(14) granična linija nastavlja istim pravcem do ttk 1170,4 (Zelenkova kita) u dužini od 200 m, lomi se u pravcu juga do tačke 2(14) u dužini od 980 m, blago se lomi u pravcu jugozapada do tačke 3(14) u dužini od 1720 m nastavlja krivudavo u pravcu juga prateći granice vlasništva do tačke 4(14) u dužini od 4700 m, lomi se blago u pravcu jugoistoka do tačke 5(14) u dužini od 2020 m koja odgovara tački 3(13).

#### TK 13

Od tačke 3(13) granična linija se proteže u pravcu jugoistoka preko ttk 1218 (Kovčeg) do tačke 4(13) u dužini od 2650 m, nastavlja u pravcu jugoistoka do tačke 5(13) u dužini od 780 m ostavljajući ttk 1187 u Crnoj Gori na oko 100 m udaljenosti. Granična linija se lomi u pravcu jugozapada i ide tim pravcem do tačke 6(13) u dužini od 1280 m koja odgovara tački 6(14).

#### TK 14

Od tačke 6(14) granična linija ide u pravcu jugozapada do tačke 7(14) u dužini od 540 m gdje se lomi u pravcu jugoistoka do tačke 8(14) u dužini od 600 m koja odgovara tački 1(15).

#### TK 15

Od tačke 1(15) granična linija ide u pravcu juga do tačke 2(15) u dužini od 600 m, blago se lomi u pravcu jugozapada do tačke 3(15) u dužini od 480 m, zatim se lomi u pravcu jugozapada do tačke 4(15) u dužini od 530 m, nastavlja u pravcu jugozapada do tačke 5(15) u dužini od 490 m, lomi se u pravcu sjeverozapada do tačke 6(15) u kojoj presijeca put Vilusi-Bileća u dužini od 530 m, granična linija dalje ide u pravcu juga Pilatovačkim potokom do tačke 7(15) u dužini od 2980 m zatim se lomi ka jugoistoku do tačke 8(15) u dužini od 1360 m, naglo se lomi u pravcu jugozapada do tačke 9(15) u dužini od 2720 m koja se nalazi u Bilećkom jezeru. Granična linija dalje prati tok

potopljene rijeke Trebišnjice sve do kraja lista odnosno tačke 10(15) u dužini od 9200 m koja odgovara tački 1(16).

#### TK 16

Od tačke 1(16) granična linija dalje nastavlja krivudavo prateći tok potopljene rijeke Trebišnjice do tačke 2(16) koja se nalazi u Bilećkom jezeru 940 m istočno od kote 560 (Kita) u dužini od 620 m, granična linija dalje nastavlja krivudavo koritom potopljene rijeke Trebišnjice do tačke 3(16), koja se nalazi u Bilećkom jezeru u dužini od 500 m koja odgovara tački 1(17).

#### TK 17

Od tačke 1(17), granična linija dalje nastavlja krivudavo prateći tok potopljene rijeke Trebišnjice do tačke 2(17) u dužini od 980 m, oštro se lomi prema istoku napuštajući jezero, izlazi na ttk 592 (Crkvina) u dužini od 480 m. Dalje produžava u pravcu istoka preko predjela Pareški do ttk 832 (Pareški kuk) u dužini od 1000 m. Od ove tačke granična linija se lomi u pravcu jugoistoka prelazi preko kote 915, penje se do ttk 1077 (Ilino brdo) u dužini od 1780 m, blago se lomi u pravcu istoka, prolazi preko ttk 1090 (Kurjevska gradina), nastavlja u pravcu istoka preko predjela Brdo, presijeca put Trebinje-Nikšić do tačke 3(17) koja se nalazi 390 m jugoistočno od ttk 1029, u dužini od 3450 m. U tački 3(17) granična linija se oštro lomi u pravcu jugozapada, presijeca lokalni put za zaseok Kućišta, dalje produžava u istom smjeru preko predjela Vijenac, penje se na brdo Čelinka, tačka 4(17), u dužini od 1500 m, nastavlja dalje koritom neimenovanog potoka, prelazi preko kote 550 do izvora potoka Mirotišnica, produžava pored zaseoka Kunska, ostavljajući zaseok u Bosni i Hercegovini, u dužini od 2500 m, tačka 5(17), u tački 5(17) oštro se lomi u pravcu zapada, presijeca put Trebinje-Nudo do tačke 6(17) koja se nalazi na desnoj obali rijeke Sušice, 120 m jugozapadno od ttk 347 (crkva) u dužini od 600 m. Granična linija nastavlja dalje desnom obalom rijeke Sušice do ušća rijeke Zaslavnice u rijeku Sušicu tačka 7(17) u dužini od 1300 m. Granična linija nastavlja dalje pored zaseoka Vučija ostavljajući zaseok u Bosni i Hercegovini, penje se na ttk 441, u dužini od 600 m. Dalje se granična linija penje blagom kosom do tačke 8(17) koja se nalazi 250 m jugoistočno od kote 569 (Bagaš) u dužini od 1200 m, lomi se u pravcu jugoistoka prelazi preko kote 755 i kote 855, dalje produžava do vrha Veliki kum, tačka 9(17) u dužini od 1700 m. Granična linija se lomi prema jugu, prelazi preko vrha Mali kum i spušta se uvalom do tačke 10(17) koja se nalazi 340 m istočno od ttk 1183 u dužini od 600 m, lomi se u pravcu istoka preko zaravni do ttk 1236 (Češalj) u dužini od 400 m, lomi se prema jugu nastavljajući rubom padine, prolazi preko kote 1273 (Oštikovac), produžava do kote 1301 u dužini od 1600 m. Granična linija oštro se lomi u smjeru zapada preko predjela Gornja Glavišta i prolazi pored kote 1283 ostavljajući je u Bosni i Hercegovini, prolazi između potesa Popov do i Begova korita do ttk 1297 (Donji Ledenik) u dužini od 3200 m. Granična linija blago se lomi prema jugozapadu i penje se na kotu 1381 (Ivova glava), produžava dalje preko potesa Gornja ržišta tačka 11(17) u dužini od 1800 m koja odgovara tački 1(18).

#### TK 18

Od tačke 1(18) granična linija produžava u smjeru jugozapada do ttk 1688 (Gumbar) u dužini od 820 m, u ovoj tački granična linija se lomi u pravcu jugoistoka prelazi preko ttk 1660 (Mala Jastrelica) u dužini od 1300 m, nastavlja u dužini od 900

m do tačke 2(18), blago skreće u smjeru istoka, penje se strminom i nastavlja oštrim grebenom do ttk 1865 (Velika Jastrelica) u dužini od 1000 m, spušta se grebenom prelazeći preko kote 1762 i kote 1634 odakle se strmo penje na ttk 1802 (Vučiji zub), u dužini od 3350 m. Granična linija se oštro lomi u pravcu jugozapada, prolazi 130 m jugoistočno od kote 1707 (Prasa) do tačke 3(18) koja se nalazi 460 m sjeverno od ttk 1894 (Orjen), u dužini od 1200 m. Granična linija lomi se u pravcu sjeverozapada, nastavlja kosom, prelazi preko kote 1849 (Bujanja greda) do ttk 1833 (Visoki brijeg) u dužini od 1800 m, blago se lomi u smjeru zapada, spušta se preko kote 1752, ispod Markovog kuka, preko kote 1690 (Bubanj grede) nakon čega se blago penje do tačke 4(18) koja se nalazi 40 m južno od ttk 1721 (Kalupna greda), u dužini od 2600 m. U toj tački granična linija se lomi u pravcu jugozapada, spušta se uvalom do tačke 5(18) u dužini od 560 m, koja odgovara tački 1(19).

#### TK 19

Od tačke 1(19) granična linija produžava istim pravcem do kote 1496 (Škrbina) nakon čega produžava grebenom do ttk 1464 (Siljevica) u dužini od 1220 m, strmo se spušta do tačke 2(19) koja se nalazi 70 m sjeverozapadno od kote 977 u dužini od 900 m, produžava sa sjeverne strane starog puta Trebinje-Herceg Novi, presijeca isti put i nastavlja preko zaravni u pravcu juga u dužini od 600 m nakon čega se penje do tačke 3(19), koja se nalazi 400 m sjeverozapadno od kote 1112 u dužini od 490 m, lomi se u pravcu zapada, nastavlja uvalom nakon čega se penje na bezimenu vrh, produžava u blagom luku do ttk 984 nakon čega nastavlja krivudavo do tačke 4(19) koja se nalazi 230 m jugoistočno od kote 918, na putu Trebinje-Herceg Novi u ukupnoj dužini od 2940 m. Ovdje se granična linija lomi u pravcu juga i penje krivudavo na ttk 967 (Borovik) u dužini od 600 m odakle se spušta i u blagom luku prolazi pored neimenovane vrtače do tromedne tačke Crne Gore, Bosne i Hercegovine i Republike Hrvatske 5(19).

**Za Crnu Goru**

**mr Raško Konjević**  
**ministar unutrašnjih poslova**

**Za Bosnu i Hercegovinu**

**Igor Crnadak**  
**ministar vanjskih poslova**

**PRILOG broj 2**


**TOPOGRAFSKA KARTA RAZMJERA 1:25000 SA UCRTANOM  
GRANIČNOM LINIJOM<sup>1</sup>**

---

<sup>1</sup> Topografske karte (devetnaest karata) sa ucrtanom graničnom linijom čine zajednički Prilog 2 za sve jezičke verzije Sporazuma.

SUDJANA TARSA  
Topografiska karta 1:25000  
No. 107/11

Merajka



Merajka  
1:25.000



Topografiska kartan laatunut ja tarkastettu  
1977  
Kartan laatija  
*[Signature]*


Topografiska kartan tarkastanut  
1977  
Tarkastaja  
*[Signature]*



SLUŽBENA TAJNA  
Topografska karta 1:25000  
Br. evidencije 09178


# Čajnice

03-3-3



Škole i škole "Školski objekti" izdati  
Školske knjižnice i predmetni opremi izdati  
Sve su objekte opremljeni

Čajnice  
03-3-3




Škole i škole "Školski objekti" izdati  
Školske knjižnice i predmetni opremi izdati  
Sve su objekte opremljeni  
TK 02  
03-3-3  
*[Signature]*

Škole i škole "Školski objekti" izdati  
Školske knjižnice i predmetni opremi izdati  
Sve su objekte opremljeni  
TK 02  
03-3-3  
*[Signature]*

SLUŽEBNÁ TABUĽKA  
Topografická karta 1:25000  
K. výškové 00215

Išar

23-44



Mapa : Jednotka Topografická úroveň  
Súhlasujúceho podľa štátu Slovensko  
Súhlasujúceho podľa štátu Slovensko

Mapa  
23-44



Stavba: K. 15  
K. 15

Mapa je podľa štátu Slovensko (Slovensko) : 1:25 000  
1:25 000

Mapa je podľa štátu Slovensko (Slovensko) : 1:25 000  
1:25 000

Mapa je podľa štátu Slovensko (Slovensko) : 1:25 000  
1:25 000

Mapa je podľa štátu Slovensko (Slovensko) : 1:25 000  
1:25 000

SIUŽERNA TAJNA  
Topografska karta 1:25000  
Br. evidencije 60156

Vikoč

129-2-2



Mapa i izopseže topografske snimke  
Materijal dopunjen gravimetrijskim podacima  
Baza za digitalno upravljanje

Vikoč  
129-2-2

1:25000

0 100 200 300 400 500 600 700 800 900 1000

Školski trg 17  
10000 Zagreb

Prva geodetska agencija d.o.o. (dalje u tekstu: "Geodetska")

TK 04

ZAGREB

*Juraj Krupar*

Prva geodetska agencija d.o.o. (dalje u tekstu: "Geodetska")


TK 04

ZAGREB

*Juraj Krupar*

SLOVENIA TAKNA  
Topografska karta 1:25 000  
Zr. evidenca št. 008116

Suplja stijača



Projekcija: UTM  
Datum: 1987  
Mera: 1:25 000  
Nomenklatura: SLOVENIJA  
TAKNA  
008116



Suplja stijača  
1:25 000



SLUŽBENA TAČNA  
Topografska karta 1:25 000  
Z. vršilac: 040126

Ljubušnja-napad

1304-3



Adresa: V. Hrenov, Ljubušnja, Republika Srpska  
Dokument: Topografska karta 1:25 000, Ljubušnja-napad  
Datum: 04. Oktobara 1994.

Ljubušnja-napad  
1304-3



1:25 000  
1304-3  
Dokumenti: 1304-3  
Topografska karta

1304-3  
Dokumenti: 1304-3  
Topografska karta



SUŠIŽENA TAJNA  
Topografska karta 1:25000  
R. evidencije 98108

### Mratinje


126-3-2



Udaljenost iz Beograda: 100 km  
Nivo: 1:25000  
M: Mratinje

126-3-2

1:25000




Projekcija: UTM  
Datum: 1954  
M: Mratinje  
1:25000  
126-3-2

Projekcija: UTM  
Datum: 1954  
M: Mratinje  
1:25000  
126-3-2

SLUŽBENA TAJNA  
Topografska karta 1:25 000  
Br. evidentacije 000205


# Tjentiste

129-4-4



Štampa i izdavanje: Topografski zavod  
Vojnotehnički zavod, Beograd  
Štampa u štampariji Vojnotehničkog zavoda

Tjentiste  
129-4-4



Topografski zavod Vojnotehnički zavod  
TK 09  
Dr. Oleg Savić  
*[Signature]*


Štampa i izdavanje: Vojnotehnički zavod  
TK 09  
Dr. Oleg Savić  
*[Signature]*



SLUŽEBNÁ TABUĽKA  
Topografická karta 1:25000  
K evidencijnej 00144


# Lebrník

120-3-2



Mapa / Mapa  
Materiál / Materiál  
Materiál / Materiál

Lebrník  
120-3-2




Mapa / Mapa  
Materiál / Materiál  
Materiál / Materiál


Mapa / Mapa  
Materiál / Materiál  
Materiál / Materiál

SLOVENSKA REPUBLIKA  
Topografska karta 1:25000  
N. evropskega 1981/25

Vrtačevci



Škale: 1:25000  
Vrtačevci




Projektant: *[Signature]*  
Datum: 1981  
Št. projekta: 1/81

Projektant: *[Signature]*  
Datum: 1981  
Št. projekta: 1/81

SLUŽBENA TAJNA  
Topografska karta 125000  
Br. evidencije 60164


Stepen

129-53



Ukupno je prikazano 1000 objekata  
Ukupno je prikazano 1000 objekata  
Ukupno je prikazano 1000 objekata

Stepen  
129-53-54




125 000  
1:125 000  
Dio općine  
*[Signature]*

Ukupno je prikazano 1000 objekata  
Ukupno je prikazano 1000 objekata  
Ukupno je prikazano 1000 objekata  
129-53  
Dio općine  
*[Signature]*

Státní ústřední archiv  
Topografická karta 1:25000  
Seznamové číslo 80115

Kopřivice



Mapa vypracována podle údajů z letopisu  
1950  
1:25000  
1950

Mapa vypracována podle údajů z letopisu  
1950  
1:25000  
1950

Mapa vypracována podle údajů z letopisu  
1950  
1:25000  
1950

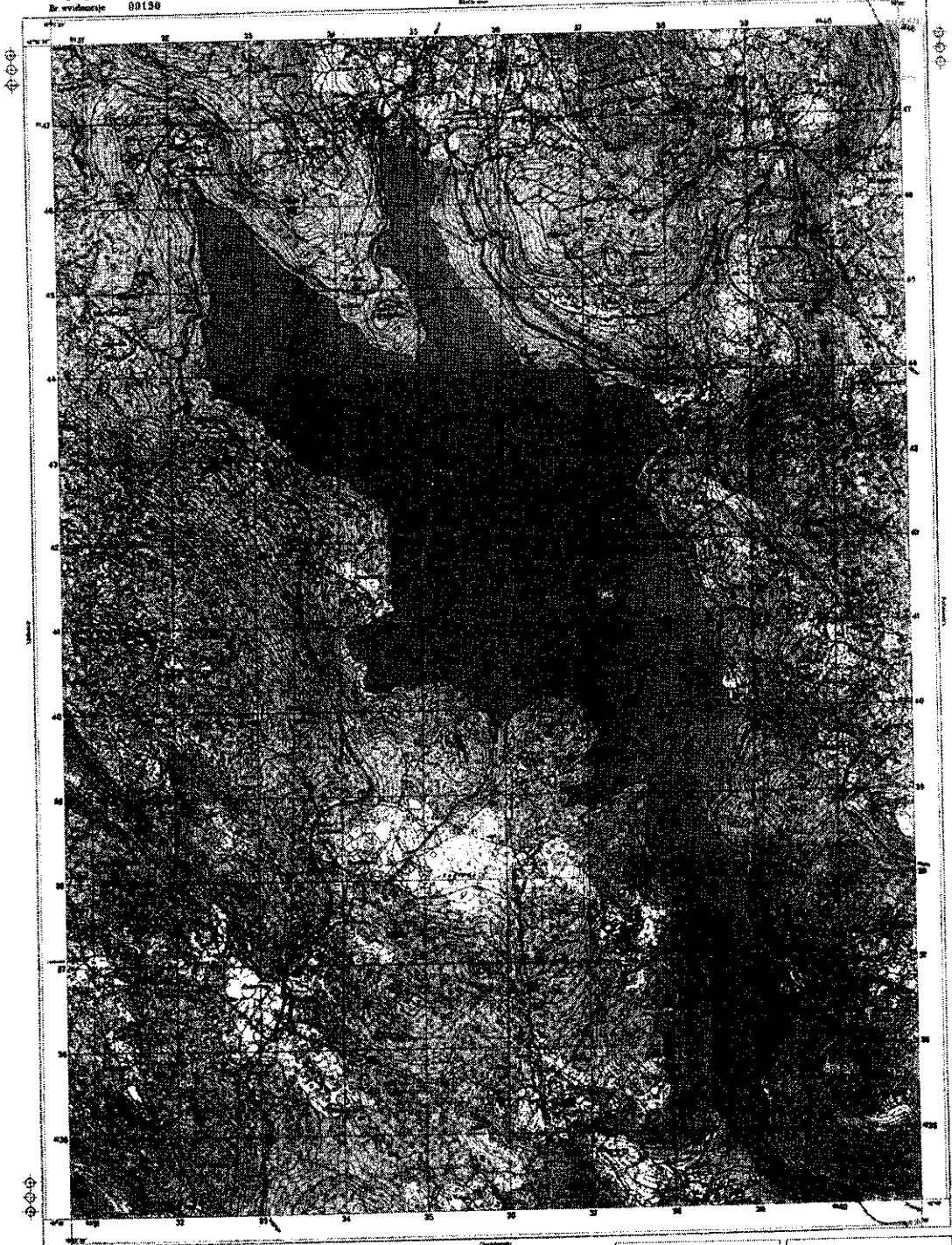





SRUŽBENA TAČNIA  
Topografska karta 1:25000  
Br. evidencije 00130

Bileća 1948

168-2-4



Ukupno: 1:25 000




1:25 000  
SRUŽBENA TAČNIA  
Bileća 1948  
168-2-4

Ukupno: 1:25 000  
SRUŽBENA TAČNIA  
Bileća 1948  
168-2-4

ALŽBIETA TANA  
Topografska karta 1:25000  
Br. arhiviranja 98173

Graničarevo



Škale  
1:25 000  
Graničarevo  
184-43




Škale  
1:25 000  
Graničarevo  
184-43

Škale  
1:25 000  
Graničarevo  
184-43

SEUŽENĀ TĀJĀNA  
Topogrāfiska karta 1:25000  
Et. evidencija 00118


Vilusi

107-34



Atbalsta dienests: Topogrāfiskā dienests  
Materiālu apmaiņas gabariņi: 100x150 mm  
Zīmējuma mērogs: 1:25000


Vilusi  
107-34



Šīs kartes izstrādājis un izstrādājis: J. K. 17  
Zīmētājs: J. K. 17

Šīs kartes izstrādājis un izstrādājis: J. K. 17  
Zīmētājs: J. K. 17





NAJVIŠA OBLAST  
SLOVENIJE  
ORJEN

Orjen  
1:25 000

Topografska karta 1:25000


Projektirao: [Signature]  
 T. 12  
 T. 13




Orjen  
1:25 000

SLUŽBENI TAJNA  
Topografska karta 1:25000  
Br. oznake: 80138

Dubrava



1:25000  
Dubrava  
80138



Topografska karta 1:25000  
Dubrava  
80138

1:25000  
Dubrava  
80138

**UGOVOR  
O DRŽAVNOJ GRANICI  
IZMEĐU  
CRNE GORE I BOSNE I HERCEGOVINE**

Crna Gora i Bosna i Hercegovina (u daljem tekstu: ugovorne strane),  
POLAZEĆI od želje da razvijaju i unapređuju prijateljske i dobrosusjedske odnose,  
IMAJUĆI u vidu uzajamno opredjeljenje da daju svoj doprinos unapređivanju  
sigurnosti, stabilnosti i saradnji u regionu i šire,  
RUKOVOĐENE željom da savjesno ispunjavaju obaveze koje su preuzele u saglasnosti  
sa Poveljom Ujedinjenih nacija, naročito imajući u vidu poštovanje principa  
suvereniteta, teritorijalnog integriteta, političke nezavisnosti i rješavanja sporova  
mirnim putem bez prijatnji ili upotrebe sile,  
ODLUČNE da se utvrdi protezanje državne granice,  
DOGOVORILE su se o sljedećem:

#### Član 1.

Državna granica između Crne Gore i Bosne i Hercegovine (u daljem tekstu: državna granica) je zamišljena ravan koja vertikalno siječe površinu Zemlje graničnom linijom i odvaja teritorije, vazdušni prostor i prostor ispod površine zemlje.

#### Član 2.

Državna granica proteže se od tromeđe Crne Gore, Bosne i Hercegovine i Republike Srbije na sjevernom dijelu, do tromeđe Crne Gore, Bosne i Hercegovine i Republike Hrvatske na južnom dijelu. Podaci o protezanju državne granice sadržani su u sljedećim graničnim dokumentima, koji su sastavni dio ovog ugovora:

- tekstualni opis protezanja granice (prilog broj 1);
- topografska karta razmjere 1:25000 sa ucrtanom graničnom linijom (prilog broj 2).

U slučaju razmimoilaženja tekstualnog opisa državne granice i topografske karte biće mjerodavan grafički prikaz državne granice.

#### Član 3.

Ugovorne strane su saglasne da položaj državne granice, utvrđen na dan potpisivanja ovog ugovora, ostaje nepromijenjen bez obzira na promjene koje mogu nastati na vodotocima na terenu, usljed prirodnih ili vještačkih razloga.

Svaka vještačka promjena državne granice isključivo podliježe prethodnom dogovoru ugovornih strana, a u skladu s međunarodnim pravom.

#### Član 4.

Državna granica na terenu biće obilježena graničnim oznakama u skladu sa Uputstvom za obilježavanje državne granice i tehničkim uputstvima za izradu dokumentacije o državnoj granici.

#### Član 5.

S ciljem efikasnijeg obilježavanja i održavanja graničnih oznaka državna granica između Crne Gore i Bosne i Hercegovine dijeli se na dva granična sektora A i B:

- Sektor A počinje od tromeđe Crne Gore, Bosne i Hercegovine i Republike Srbije, odnosno tačke 1(01), do tačke 2(09), odnosno tačke 1(10);
- Sektor B počinje od tačke 2(09), odnosno tačke 1(10), i završava na tromeđi Crne Gore, Bosne i Hercegovine i Republike Hrvatske, odnosno tački 5(19);

kako je utvrđeno dokumentom, koji čini prilog broj 2 ovog ugovora.

Ugovorne strane obavezuju se da će čuvati sve granične oznake bez obzira na granični sektor i da će preduzeti sve neophodne mjere da spriječe svako oštećenje ili premještanje.

Ugovorne strane obavezuju se da će održavati i obnavljati sve granične oznake kojima je određena državna granica između Crne Gore i Bosne i Hercegovine i da će snositi sve troškove koji proističu iz ovih obaveza, na sljedeći način: Crna Gora u sektoru A, a Bosna i Hercegovina u sektoru B.

#### **Član 6.**

Ugovorne strane staraju se o obezbjeđenju vidljivosti državne granice i graničnih oznaka u skladu sa Uputstvom za održavanje granične linije i pojasa uz granicu.

Ugovorne strane neće jednostrano dozvoliti bilo kakvu gradnju u širini najmanje od deset metara, s obje strane granične linije. Ova zabrana se ne odnosi na postojeće objekte.

Ugovorne strane mogu na svom području u svako doba obavljati radove predviđene uputstvom iz stava 1. ovog člana, ali o tome moraju obavijestiti drugu ugovornu stranu najmanje deset dana prije početka radova.

#### **Član 7.**

Državne komisije ugovornih strana formirat će Zajedničko radno tijelo, u čijoj će nadležnosti biti da, na osnovu dokumenata navedenih u članu 2. ovog ugovora, izvrši obilježavanje ovim ugovorom utvrđene državne granice na terenu i da sačini dokumentaciju o zajedničkoj državnoj granici u kojoj će biti opisan način njenog obilježavanja i određen položaj graničnih oznaka.

Rok za obilježavanje državne granice na terenu je do tri godine od stupanja na snagu ovog ugovora.

Zajedničko radno tijelo će raditi u skladu sa uputstvom iz člana 4. ovog ugovora, koje donose državne komisije ugovornih strana.

Dokumentacija o državnoj granici biće izrađena u dva originalna primjerka, po jedan za svaku od ugovornih strana.

Zajedničko radno tijelo, prilikom obilježavanja državne granice na terenu, u dijelovima gdje je opis izrađen na osnovu usaglašene katastarske dokumentacije, držat će se podataka sadržanih u katastarskim planovima.

Polazeći od mjesnih, geografskih, ortografskih i ekonomskih uvjeta, u cjelini, Zajedničko radno tijelo imat će mogućnost da, uz uzajamnu saglasnost, napravi nužne i izbalansirane korekcije koje odstupaju od grafičkog prikaza državne granice u dubini do 150 m i to kada je svrsishodno da granična linija ne presijeca prirodne vodotoke, kuće, imanja i da ide jednim od rubova komunikacija.

#### **Član 8.**

Ugovorne strane se staraju o zaštiti životne sredine i prirode u graničnom području, u skladu s međunarodnim normama i nacionalnim zakonodavstvom.

#### **Član 9.**

Eventualne sporove prilikom tumačenja i primjene ovog ugovora rješavat će nadležna tijela ugovornih strana diplomatskim putem.

#### **Član 10.**

Ovaj ugovor se zaključuje na neodređeno vrijeme.

#### **Član 11.**

Ugovorne strane mogu se saglasiti o izmjenama Ugovorom utvrđene državne granice, koje će biti regulirane aneksima koji postaju sastavni dio ovog ugovora.

Izmjene i dopune ovog ugovora vrše se po istoj proceduri predviđenoj za njegovo zaključivanje.

#### **Član 12.**

Ovaj ugovor podliježe potvrđivanju, odnosno ratifikaciji, i stupa na snagu na dan prijema posljednjeg pisanog obavještenja upućenog diplomatskim putem kojim ugovorne strane obavještavaju jedna drugu o izvršenom potvrđivanju, odnosno ratifikaciji.

Zaključen u Beču, dana 26. avgusta 2015. godine, u dva originalna primjerka, svaki na službenim jezicima, u Crnoj Gori na crnogorskom jeziku i u Bosni i Hercegovini na bosanskom, hrvatskom i srpskom jeziku, pri čemu su svi tekstovi jednako vjerodostojni.

**Za Crnu Goru**

**mr Raško Konjević**  
**ministar unutrašnjih poslova**

**Za Bosnu i Hercegovinu**

**Igor Crnadak**  
**ministar vanjskih poslova**

**PRILOG broj 1**

**TEKSTUALNI OPIS PROTEZANJA DRŽAVNE GRANICE  
IZMEĐU CRNE GORE I BOSNE I HERCEGOVINE  
NA TOPOGRAFSKOJ KARTI RAZMJERE 1:25000 (TK)  
OD BROJA TK 01 DO BROJA TK 19**

## OPIS GRANIČNE LINIJE

Granična linija između Crne Gore i Bosne i Hercegovine je vektorizirana čime su definirani svi pravci i krive linije između prelomnih tačaka opisanih u tekstualnom opisu.

### TK 01

Granična linija počinje od tromeđe između Crne Gore, Bosne i Hercegovine i Republike Srbije, koja se nalazi na zvanom mjestu Zelena glava tačka 1(01), na sredini puta i obilježena je sa tri kamena (preuzeto iz zapisnika omeđavanja između KO Sočica, KO Zaborak i KO Poblaće od 20. avgusta 1953. godine i 26. avgusta 1953. godine). Granična linija se od tromeđe proteže u pravcu sjeverozapada u dužini od 1280 m, do zvanog mjesta Babino brdo, ttk 1154. Granična linija dalje ide u pravcu zapada, u dužini od 1040 m do ttk 1143, nastavlja u pravcu zapada u dužini od 825 m do ttk 1220 (Kikelj). Granična linija dalje nastavlja šumskim putem u pravcu zapada u dužini od 340 m preko izvora Dobra voda do tačke 2(01). Granična linija nastavlja u pravcu jugozapada u dužini od 140 m do tačke 3(01), dalje ide na sjeverozapad do presjeka sa šumskim putem u dužini od 200 m do tačke 4(01). Granična linija dalje ide u pravcu zapada u dužini od 410 m do vrtače sjeverno od puta do tačke 5(01) i nastavlja na zapad putem u dužini od 500 m ostavljajući put u Crnoj Gori do spajanja sa stazom koja dolazi iz pravca jugoistoka do tačke 6(01), nastavlja putem u dužini od 1220 m ostavljajući put u Crnoj Gori do tačke 7(01) i dalje nastavlja putem jugozapadno u dužini od 1380 m do raskršća puteva na mjestu zvanom Metaljka izlazeći na regionalni put Pljevlja-Čajniče do tačke 8(01), nastavlja jugozapadno u dužini 400 m do tačke 9(01) zatim ide jugoistočno u dužini od 90 m do tačke 10(01), naglo se lomi u pravcu zapada u dužini od 410 m do tačke 11(01). Dalje granična linija ide pravcem jugozapada u dužini od 435 m do tačke 12(01), dalje nastavlja granicom čistine Svetloborje u pravcu juga a u dužini od 305 m do šumskog puta do tačke 13(01), nastavlja istim prema Kovač planini u pravcu zapada u dužini od 550 m do tačke 14(01) gdje se završava opis na TK 01.

### TK 02

Granična linija nastavlja od tačke definirane na TK 01 u pravcu zapada do tačke 1(02), šumskom stazom u dužini od 290 m do tačke 2(02) do raskršća i nastavlja sjevernim krakom u dužini od 550 m do kote 1392, nastavlja u pravcu zapada do ttk 1423 Vragolija u dužini od 680 m. Granična linija se u ovoj tački lomi u pravcu juga u dužini od 450 m do tačke 3(02) gdje se lomi u pravcu jugozapada do presjeka sa stazom i potokom Kukavička rijeka u dužini od 760 m do tačke 4(02). Granična linija dalje nastavlja u pravcu zapada u dužini od 380 m do tačke 5(02) gdje se oštro lomi prema sjeveroistoku u dužini od 70 m do tačke 6(02). U ovoj tački granična linija se lomi u pravcu sjevera u dužini od 220 m do tačke 7(02) odakle se granična linija proteže pravcem sjeverozapada u dužini od 440 m do tačke 8(02). U ovoj tački granična linija se lomi u pravcu jugozapada i proteže se u dužini od 1140 m do tačke 9(02), prelazeći preko prevoja Oštra glava, lomi se u pravcu zapada u dužini od 400 m do tačke 10(02). Od ove tačke granična linija se proteže pravcem zapad u dužini od 360 m do tačke 11(02), dalje nastavlja pravcem zapad-jugozapad u dužini od 170 m do tačke 12(02), dalje ide pravcem jugozapad do tačke 13(02) u dužini od 150 m. Dalje granična linija ide u pravcu juga u dužini od 510 m do tačke 14(02), lomi se u pravcu jugozapada do



tačke 15(02), prolazi sjeverno od kote 1171 u dužini od 580 m, dalje ide u pravcu zapada u dužini od 710 m do tačke 16(02). Od tačke 16(02) granična linija ide u pravcu sjeverozapada do tačke 17(02) u dužini od 170 m koja se nalazi u potoku, dalje nastavlja potokom do ušća u Crni potok u tački 18(02) u dužini od 320 m. Dalje granična linija ide u pravcu sjevera Crnim potokom u dužini od 2620 m do tačke 19(02). Granična linija dalje ide u pravcu sjeverozapada do ttk 1329 (Debelo brdo) u dužini od 1015 m i dalje nastavlja do ttk 1182 u dužini od 1170 m, lomi se blago prema sjeverozapadu i grebenom se spušta na kotu 854 u dužini od 1480 m. U ovoj tački granična linija se oštro lomi u pravcu jugozapada i ide potokom Bavčica do tačke 20(02) u dužini od 500 m. Granična linija se lomi u pravcu zapada izlomljeno u dužini od 315 m do tačke 21(02), lomi se u pravcu juga i do tačke 22(02) u dužini od 250 m proteže se tim pravcem. Od ove tačke granična linija se lomi u pravcu sjeverozapada u dužini od 250 m do tačke 23(02). Granična linija dalje ide u pravcu sjevera do ttk 1129 u dužini od 550 m. Dalje granična linija ide grebenom do ttk 1308 (Crni vrh) u dužini od 1120 m. Od Crnog vrha granična linija ide u pravcu sjeverozapada u dužini od 415 m do tačke 24(02), blago se lomi i nastavlja u pravcu zapada u dužini od 430 m do tačke 25(02), lomi se u pravcu jugozapada u dužini od 90 m do tačke 26(02) koja odgovara tački 1(03).

#### TK 03

Od tačke 1(03) granična linija ide na ttk 1208 (Gradina) u dužini od 660 m. Granična linija se lomi u pravcu juga do tačke 2(03) u dužini od 420 m, blago se lomi u pravcu jugozapada do tačke 3(03) stazom u dužini od 1000 m. Dalje granična linija ide na jug grebenom do kote 1164 (Ljutača). Od kote Ljutača granična linija se proteže u pravcu jugoistoka u dužini od 200 m nakon čega se blago lomi u smjeru juga i produžava u smjeru juga u dužini od 200 m do tačke koja se nalazi 280 m sjeverozapadno od ttk 1212 gdje se lomi u smjeru zapada do presjeka sa stazom u dužini od 260 m, nakon čega se lomi u smjeru juga, produžava 90 m, lomi se u pravcu jugoistoka i produžava u dužini od 130 m do tačke koja se nalazi 380 m zapadno od ttk 1212, do tačke 4(03). Ovdje se granična linija lomi u pravcu juga i proteže se krivudavo do tačke 5(03) u dužini od 250 m. Dalje granična linija produžava u pravcu jugozapada u dužini od 450 m do tačke koja se nalazi 340 m sjeveroistočno od ttk 1159, nastavlja krivudavo u pravcu zapada u dužini od 420 m do tačke koja se nalazi 580 m istočno od kote 1141, oštro se lomi u pravcu juga i nastavlja krivudavo u dužini od 510 m do tačke 6(03) koja se nalazi 190 m jugozapadno od ttk 1159. Od tačke 6(03) granična linija ide u pravcu ttk 1228 (Bojište) u dužini od 1200 m, nastavlja pravcem jugozapada do izvora Ograđena voda, tačka 7(03), što je tromeđa općina Čajniče, Foča i Pljevlja. Od Ograđene vode granična linija se proteže u pravcu jugozapada potokom u dužini od 550 m do mjesta koje predstavlja račvanje dva potoka. Dalje se granična linija penje kosom u dužini od 680 m do trigonometra broj 19 ttk 1372, tačka 8N(03), (Okladnik-Meterize), nastavlja u pravcu zapada do trigonometra broj 18 ttk 1234 odnosno tačke 9N(03) u dužini od 900 m, nastavlja u pravcu jugozapada do tačke 9A(03) koja se nalazi u potoku u dužini od 840 m, nastavlja neimenovanim potokom do tačke 9B(03) u dužini od 570 m koja predstavlja ušće 2 potoka, nastavlja potokom do tačke 9C(03) u dužini od 170 m, dalje nastavlja granicom premjera u pravcu jugozapada do tačke 11(03) u dužini od 1380 m koja predstavlja i tačku 1(04).

#### TK 04

Granična linija od tačke 1(04) ide u pravcu jugoistoka do tačke 2(04) u dužini od 1110 m, do staze kroz Zabavlje, nastavlja stazom kroz Zabavlje do tačke 3(04) u dužini od 700 m gdje napušta stazu i nastavlja u pravcu sjeveroistoka do tačke 4(04) i naglo se lomi u pravcu sjevera do tačke 5(04) u dužini od 750 m koja ujedno predstavlja i tačku 12(03).

#### TK 03

Od tačke 12(03) granična linija nastavlja u pravcu sjevera do ttk 1264 (Zabavlje) u dužini od 230 m gdje se lomi u pravcu istoka, pruža se pravcem istoka u dužini od 1110 m do tačke koja se nalazi 190 m južno od ttk 1300,5 u rejonu Debelog brda. U ovoj tački granična linija se naglo lomi u pravcu juga u dužini od 360 m do tačke 13(03) koja ujedno predstavlja i tačku 6(04).

#### TK 04

Od tačke 6(04) granična linija ide u pravcu juga u dužini od 740 m do tačke 7(04) koja se nalazi 360 m jugozapadno od ttk 1088. Od tačke 7(04) granična linija se proteže krivudavo u pravcu juga do izvora Pećina u dužini od 1200 m. Granična linija od izvora Pećina ide sredinom rijeke Šupljice, ostavljajući izvor Pećina u Crnoj Gori, a drugi neimenovani izvor u Bosni i Hercegovini, do ušća u rijeku Čehotinu, tačka 8(04), kota 502, koja se nalazi na ušću rijeke Šupljice u rijeku Čehotinu, u dužini od 5900 m. Dalje se granična linija proteže uzvodno sredinom rijeke Čehotine do tačke 9(04) koja ujedno predstavlja i tačku 1(05) u dužini od 5000 m.

#### TK 05

Od tačke 1(05) granična linija nastavlja rijekom Čehotinom do ušća rijeke Škopotnice u rijeku Čehotinu, tačka 2(05) u dužini od 5200 m. Dalje se granična linija proteže uzvodno rijekom Škopotnicom do tačke 3(05) koja se nalazi na 460 m jugoistočno od ttk 844 u dužini od 3300 m. Granična linija se lomi u smjeru jugoistoka, prolazi pored naselja Kruševo ostavljajući ga u Crnoj Gori, dolazi do raskrsnice lokalnih puteva u naselju Vitine i produžava dalje lokalnim putem do tačke 4(05) koja se nalazi 590 m jugoistočno od ttk 1140 u dužini od 2400 m, lomi se prema jugu, blago se penje preko predjela Palež do tačke 5(05) koja se nalazi 370 m jugoistočno od ttk 1328 u dužini od 1100 m, nakon čega se lomi prema jugoistoku do tačke 6(05) koja se nalazi 650 m jugoistočno od ttk 1328 u dužini od 300 m, gdje se granična linija lomi u pravcu juga do tačke 7(05) koja se nalazi 690 m sjeveroistočno od ttk 1503 u dužini od 600 m. Granična linija se lomi u pravcu jugozapada, prelazi preko ttk 1497 (Šuplja Stijena), produžava do tačke 8(05) koja se nalazi 180 m jugozapadno od ttk 1503 u dužini od 500 m, nakon čega se lomi u pravcu jugoistoka protežući se uvalom Orlujak, prolazi tačku 9(05) koja ujedno odgovara i tački 1(06) u dužini od 250 m.

#### TK 06

Od tačke 1(06) granična linija se proteže uvalom Orlujak u pravcu juga do tačke 2(06) koja se nalazi pored kote 1508 koja ostaje u Crnoj Gori u dužini od 1100 m. Potom se granična linija lomi u pravcu jugoistoka, proteže se grebenom, penjući se do ttk 1665 (Javorje) a zatim se grebenom spušta do sjecišta staza na potesu (Predo), nakon čega se penje na ttk 1869 (Kobilja Glava) u dužini od 1500 m, lomi se u smjeru juga grebenom do ttk 1893 (Goli Vjetrenik) u dužini od 800 m. Granična linija se lomi u smjeru jugoistoka i produžava pravcem do ttk 1904 (Vojinovac) u dužini od 1000 m, blago se lomi u pravcu juga i produžava do neimenovanog vrha tačka 3(06) koji se nalazi 1100

m od kote 1819 u dužini od 600 m, nakon čega se lomi u pravcu juga i produžava do ttk 2073 (Mala Ljubišnja) u dužini od 900 m. Od ttk 2073 granična linija se proteže u pravcu jugoistoka do ttk 2190 (Dernjačišta) u dužini od 1200 m, dalje se lomi u pravcu jugozapada i prolazi pored neimenovanog izvora, ostavljajući ga u Bosni i Hercegovini, ulazi u Crni potok i produžava dalje Crnim potokom do tačke 4(06) koja se nalazi 30 m sjeverozapadno od kote 1503 u dužini od 2300 m. Granična linija lomi se oštro u pravcu jugozapada, prelazi preko potesa Butorovača i nastavlja dalje do kote 1634 prolazi pored te kote nakon čega se spušta do naselja Lukovići ostavljajući ga u Crnoj Gori, nastavlja padinom do tačke 5(06) koja se nalazi 40 m jugoistočno od izvora Hranisavac u dužini od 3700 m. Od ove tačke granična linija produžava u pravcu juga rubom seoskog puta, ostavljajući ga u Bosni i Hercegovini do raskršća seoskih puteva koje se nalazi 600 m zapadno od kote 1455 te nastavlja dalje preko potesa Runjave glavice do ttk 1674 (Demirov Vrh) u dužini od 2200 m. Od ove tačke granična linija produžava u pravcu juga prolazeći između naselja Mladenovići u Bosni i Hercegovini i Bailovići u Crnoj Gori, produžava krivudavo do tačke 6(06) koja se nalazi na rubu kanjona rijeke Tare 340 m sjeverozapadno od ttk 1551, u dužini od 1800 m. Granična linija produžava u pravcu jugozapada niz greben kanjona rijeke Tare do tačke 7(06) koja se nalazi u rijeci Tari udaljena 100 m jugoistočno od kote 519 u dužini od 1300 m. Dalje granična linija se proteže sredinom rijeke Tare do tačke 8(06) koja odgovara tački 1(07) u dužini od 1400 m.

#### TK 07

Od tačke 1(07) granična linija se proteže sredinom rijeke Tare do tačke 2(07) koja odgovara tački 1(08) u dužini od 21000 m.

#### TK 08

Od tačke 1(08) granična linija se proteže sredinom rijeke Tare do spajanja rijeke Tare i rijeke Pive odakle počinje rijeka Drina, tačka 2(08), udaljena 150 m sjeverozapadno od ttk 477 u dužini od 2600 m. Dalje granična linija nastavlja uzvodno sredinom rijeke Pive u koritu rijeke Pive do tačke 3(08) koja se nalazi 560 m sjeverno od kote 482 u dužini od 3100 m. Odatle granična linija se penje uz kanjon rijeke Pive do njegovog vrha na predjelu Dubovac gdje pored vrtače blago skreće u smjeru jugozapada do tačke 4(08) koja se nalazi 560 m jugoistočno od kote 1460 u dužini od 2300 m. Od te tačke granična linija produžava pravcem u smjeru zapada do tačke 5(08) u dužini od 800 m odakle se blago lomi u pravcu jugozapada, produžava do tačke 6(08) koja se nalazi 470 m jugoistočno od ttk 1629 (Javorje) gdje se blago lomi i produžava do ttk 1805 u dužini od 3600 m. Granična linija produžava pravcem penjući se uz planinu Maglić do tačke 7(08) koja predstavlja i tačku 1(09) u dužini od 4000 m.

#### TK 09

Od tačke 1(09) granična linija nastavlja do ttk 2386 (Maglić) nakon čega se spušta niz planinu Maglić do ttk 1855 (Bukova Glava) i produžava dalje pravcem penjući se do ttk 2296 (Veliki Oštrikovac), u dužini od 6000 m. Ovdje se granična linija lomi u smjeru jugoistoka, spušta do izvora Studenac ostavljajući ga u Crnoj Gori, nakon čega se penje do ttk 2283, nastavlja u dužini od 50 m do tačke 2(09) koja predstavlja i tačku 1(10).

#### TK 10

Od tačke 1(10) granična linija nastavlja grebenom Rudinski kom preko Kozijeg pogleda do neimenovane vrtače, tačka 2(10), u dužini od 1750 m gdje se lomi u smjeru istoka u dužini od 120 m do tačke 3(10), u tački 3(10) ponovo skreće u smjeru jugoistoka i nastavlja grebenom do ttk 2336 (Volujak), u dužini od 1000 m. U ovoj tački granična linija naglo mijenja smjer u pravcu jugozapada, spušta se na zaravan (Vlasulja) nakon čega se ponovo spušta do tačke 4(10) koja se nalazi 720 m sjeveroistočno od kote 1528 (Majdan) u dužini od 2700 m. Ovdje se granična linija lomi u pravcu juga i produžava u pravcu do ttk 1817 (Kuk) u dužini od 1300 m, blago se lomi u pravcu jugozapada do tačke 5(10) koja se nalazi 330 m sjeverozapadno od ttk 1838 (Košara) u dužini od 1400 m. Dalje se granična linija lomi u smjeru juga i produžava pravcem preko planine Lebršnik, prolazeći 20 m istočno od kote 1652, 170 m zapadno od ttk 1500 (Turska glavica), spušta se do Milatića potoka presijeca isti i penje se uvalom do sela Šljivovica, prolazi kroz selo i produžava dalje u pravcu prolazeći 100 m zapadno od ttk 1442 do potesa Prisoje i dalje nastavlja pravcem prolazeći 100 m istočno od ttk 1511 (Orljača) do ttk 1517 (Kovijoc) u dužini od 6500 m. Od ttk 1517 granična linija ide u pravcu juga do tačke 6(10) u dužini od 2410 m koja odgovara i tački 1(11).

#### TK 11

Od tačke 1(11) granična linija ide u pravcu juga u dužini od 560 m do tačke 2(11) u kojoj se naglo lomi u pravcu jugozapada dužinom od 90 m do ttk 1632, nastavlja u pravcu juga pored ttk 1642 koji se nalazi 70 m zapadno od granične linije do tačke 3(11) u dužini od 520 m, i lomi se u pravcu jugoistoka do ttk 1647 (Kosovi vrh) u dužini od 90 m. Granična linija se ponovo lomi u pravcu jugozapada do tačke 4(11) u dužini od 210 m, zatim granična linija skreće prema jugoistoku do tačke 5(11) u dužini od 270 m, nastavlja u pravcu juga do tačke 6(11) u dužini od 750 m. Od tačke 6(11) granična linija ide u pravcu jugoistoka do tačke 7(11) u dužini od 270 m, lomi se u pravcu jugozapada i do tačke 8(11) u dužini od 70 m ide tim pravcem, od ove tačke ide u pravcu juga do tačke 9(11) u dužini od 1060 m, nastavlja u pravcu juga do tačke 10(11) preko Miljevog dola krivudavo u dužini od 1520 m, lomi se u pravcu jugozapada u dužini od 260 m do tačke 11(11). U ovoj tački granična linija se lomi u pravcu jugoistoka i ide do tačke 12(11) u dužini od 200 m, nastavlja u pravcu juga do tačke 13(11) u dužini od 960 m, od tačke 13(11) granična linija ide u pravcu juga u dužini od 2680 m do tačke 14(11), naglo se lomi u pravcu zapada prateći granice vlasništva u dužini od 630 m do tačke 15(11). Granična linija se lomi blago u pravcu jugozapad, prelazi preko ttk 1106 (Meteriz) do tačke 16(11) u dužini od 2750 m, nastavlja pravcem zapada do tačke 17(11) u dužini od 220 m koja odgovara tački 1(12).

#### TK 12

Granična linija nastavlja na zapad do kote 1196 u dužini od 520 m, nastavlja u pravcu zapada, prolazeći 70 m južno od ttk 1162, blago se lomeći do ttk 1182 (Prešac) u dužini od 3150 m. Granična linija nastavlja u pravcu zapada do ttk 1427 blago se lomeći prema sjeveru do ttk 1376 (Razvršje) u dužini od 3270 m. Od ttk 1376 granična linija ide u pravcu jugozapada do tačke ttk 1213 (Obijest) u dužini od 2060 m. Dalje granična linija ide u pravcu juga prateći granicu vlasništva do tačke 2(12) u dužini od 2300 m i ide dalje do ttk 1204 (Ružarica) na TK 13.

#### TK 13

Od ttk 1204 granična linija ide u pravcu jugozapada do ttk 1167 (Pitoma grd) u dužini od 1000 m, lomi se u pravcu juga preko tačke 2(13) u dužini od 620 m koja odgovara tački 1(14).

#### TK 14

Od tačke 1(14) granična linija nastavlja istim pravcem do ttk 1170,4 (Zelenkova kita) u dužini od 200 m, lomi se u pravcu juga do tačke 2(14) u dužini od 980 m, blago se lomi u pravcu jugozapada do tačke 3(14) u dužini od 1720 m nastavlja krivudavo u pravcu juga prateći granice vlasništva do tačke 4(14) u dužini od 4700 m, lomi se blago u pravcu jugoistoka do tačke 5(14) u dužini od 2020 m koja odgovara tački 3(13).

#### TK 13

Od tačke 3(13) granična linija se proteže u pravcu jugoistoka preko ttk 1218 (Kovčeg) do tačke 4(13) u dužini od 2650 m, nastavlja u pravcu jugoistoka do tačke 5(13) u dužini od 780 m ostavljajući ttk 1187 u Crnoj Gori na oko 100 m udaljenosti. Granična linija se lomi u pravcu jugozapada i ide tim pravcem do tačke 6(13) u dužini od 1280 m koja odgovara tački 6(14).

#### TK 14

Od tačke 6(14) granična linija ide u pravcu jugozapada do tačke 7(14) u dužini od 540 m gdje se lomi u pravcu jugoistoka do tačke 8(14) u dužini od 600 m koja odgovara tački 1(15).

#### TK 15

Od tačke 1(15) granična linija ide u pravcu juga do tačke 2(15) u dužini od 600 m, blago se lomi u pravcu jugozapada do tačke 3(15) u dužini od 480 m, zatim se lomi u pravcu jugozapada do tačke 4(15) u dužini od 530 m, nastavlja u pravcu jugozapada do tačke 5(15) u dužini od 490 m, lomi se u pravcu sjeverozapada do tačke 6(15) u kojoj presijeca put Vilusi-Bileća u dužini od 530 m, granična linija dalje ide u pravcu juga Pilatovačkim potokom do tačke 7(15) u dužini od 2980 m zatim se lomi ka jugoistoku do tačke 8(15) u dužini od 1360 m, naglo se lomi u pravcu jugozapada do tačke 9(15) u dužini od 2720 m koja se nalazi u Bilećkom jezeru. Granična linija dalje prati tok potopljene rijeke Trebišnjice sve do kraja lista odnosno tačke 10(15) u dužini od 9200 m koja odgovara tački 1(16).

#### TK 16

Od tačke 1(16) granična linija dalje nastavlja krivudavo prateći tok potopljene rijeke Trebišnjice do tačke 2(16) koja se nalazi u Bilećkom jezeru 940 m istočno od kote 560 (Kita) u dužini od 620 m, granična linija dalje nastavlja krivudavo koritom potopljene rijeke Trebišnjice do tačke 3(16), koja se nalazi u Bilećkom jezeru u dužini od 500 m koja odgovara tački 1(17).

## TK 17

Od tačke 1(17), granična linija dalje nastavlja krivudavo prateći tok potopljene rijeke Trebišnjice do tačke 2(17) u dužini od 980 m, oštro se lomi prema istoku napuštajući jezero, izlazi na ttk 592 (Crkvina) u dužini od 480 m. Dalje produžava u pravcu istoka preko predjela Pareški do ttk 832 (Pareški kuk) u dužini od 1000 m. Od ove tačke granična linija se lomi u pravcu jugoistoka prelazi preko kote 915, penje se do ttk 1077 (Iliino brdo) u dužini od 1780 m, blago se lomi u pravcu istoka, prolazi preko ttk 1090 (Kurjevska gradina), nastavlja u pravcu istoka preko predjela Brdo, presijeca put Trebinje-Nikšić do tačke 3(17) koja se nalazi 390 m jugoistočno od ttk 1029, u dužini od 3450 m. U tački 3(17) granična linija se oštro lomi u pravcu jugozapada, presijeca lokalni put za zaseok Kućišta, dalje produžava u istom smjeru preko predjela Vijenac, penje se na brdo Čelinka, tačka 4(17), u dužini od 1500 m, nastavlja dalje koritom neimenovanog potoka, prelazi preko kote 550 do izvora potoka Mirotišnica, produžava pored zaseoka Kunska, ostavljajući zaseok u Bosni i Hercegovini, u dužini od 2500 m, tačka 5(17), u tački 5(17) oštro se lomi u pravcu zapada, presijeca put Trebinje-Nudo do tačke 6(17) koja se nalazi na desnoj obali rijeke Sušice, 120 m jugozapadno od ttk 347 (crkva) u dužini od 600 m. Granična linija nastavlja dalje desnom obalom rijeke Sušice do ušća rijeke Zaslavnice u rijeku Sušicu tačka 7(17) u dužini od 1300 m. Granična linija nastavlja dalje pored zaseoka Vučija ostavljajući zaseok u Bosni i Hercegovini, penje se na ttk 441, u dužini od 600 m. Dalje se granična linija penje blagom kosom do tačke 8(17) koja se nalazi 250 m jugoistočno od kote 569 (Bagaš) u dužini od 1200 m, lomi se u pravcu jugoistoka prelazi preko kote 755 i kote 855, dalje produžava do vrha Veliki kum, tačka 9(17) u dužini od 1700 m. Granična linija se lomi prema jugu, prelazi preko vrha Mali kum i spušta se uvalom do tačke 10(17) koja se nalazi 340 m istočno od ttk 1183 u dužini od 600 m, lomi se u pravcu istoka preko zaravni do ttk 1236 (Češalj) u dužini od 400 m, lomi se prema jugu nastavljajući rubom padine, prolazi preko kote 1273 (Oštikovac), produžava do kote 1301 u dužini od 1600 m. Granična linija oštro se lomi u smjeru zapada preko predjela Gornja Glavišta i prolazi pored kote 1283 ostavljajući je u Bosni i Hercegovini, prolazi između potesa Popov do i Begova korita do ttk 1297 (Donji Ledenik) u dužini od 3200 m. Granična linija blago se lomi prema jugozapadu i penje se na kotu 1381 (Ivova glava), produžava dalje preko potesa Gornja ržišta tačka 11(17) u dužini od 1800 m koja odgovara tački 1(18).

## TK 18

Od tačke 1(18) granična linija produžava u smjeru jugozapada do ttk 1688 (Gumbar) u dužini od 820 m, u ovoj tački granična linija se lomi u pravcu jugoistoka prelazi preko ttk 1660 (Mala Jastrebnica) u dužini od 1300 m, nastavlja u dužini od 900 m do tačke 2(18), blago skreće u smjeru istoka, penje se strminom i nastavlja oštrim grebenom do ttk 1865 (Velika Jastrebnica) u dužini od 1000 m, spušta se grebenom prelazeći preko kote 1762 i kote 1634 odakle se strmo penje na ttk 1802 (Vučiji zub), u dužini od 3350 m. Granična linija se oštro lomi u pravcu jugozapada, prolazi 130 m jugoistočno od kote 1707 (Prasa) do tačke 3(18) koja se nalazi 460 m sjeverno od ttk 1894 (Orjen), u dužini od 1200 m. Granična linija lomi se u pravcu sjeverozapada, nastavlja kosom, prelazi preko kote 1849 (Bujanja greda) do ttk 1833 (Visoki brijeg) u dužini od 1800 m, blago se lomi u smjeru zapada, spušta se preko kote 1752, ispod Markovog kuka, preko kote 1690 (Bubanj grede) nakon čega se blago penje do tačke 4(18) koja se nalazi 40 m južno od ttk 1721 (Kalupna greda), u dužini od 2600 m. U toj tački granična linija se

lomi u pravcu jugozapada, spušta se uvalom do tačke 5(18) u dužini od 560 m, koja odgovara tački 1(19).

#### TK 19

Od tačke 1(19) granična linija produžava istim pravcem do kote 1496 (Škrbina) nakon čega produžava grebenom do ttk 1464 (Siljevica) u dužini od 1220 m, strmo se spušta do tačke 2(19) koja se nalazi 70 m sjeverozapadno od kote 977 u dužini od 900 m, produžava sa sjeverne strane starog puta Trebinje-Herceg Novi, presijeca isti put i nastavlja preko zaravni u pravcu juga u dužini od 600 m nakon čega se penje do tačke 3(19), koja se nalazi 400 m sjeverozapadno od kote 1112 u dužini od 490 m, lomi se u pravcu zapada, nastavlja uvalom nakon čega se penje na bezimeni vrh, produžava u blagom luku do ttk 984 nakon čega nastavlja krivudavo do tačke 4(19) koja se nalazi 230 m jugoistočno od kote 918, na putu Trebinje-Herceg Novi u ukupnoj dužini od 2940 m. Ovdje se granična linija lomi u pravcu juga i penje krivudavo na ttk 967 (Borovik) u dužini od 600 m odakle se spušta i u blagom luku prolazi pored neimenovane vrtače do tromedne tačke Crne Gore, Bosne i Hercegovine i Republike Hrvatske 5(19).

**Za Crnu Goru**

**mr Raško Konjević**  
**ministar unutrašnjih poslova**

**Za Bosnu i Hercegovinu**

**Igor Crnadak**  
**ministar vanjskih poslova**



**UGOVOR**  
**O DRŽAVNOJ GRANICI**  
**IZMEĐU**  
**CRNE GORE I BOSNE I HERCEGOVINE**

Crna Gora i Bosna i Hercegovina (u daljnjem tekstu: ugovorne strane),

POLAZEĆI od želje da razvijaju i unapređuju prijateljske i dobrosusjedske odnose,

IMAJUĆI u vidu uzajamno opredjeljenje da daju svoj doprinos unapređivanju sigurnosti, stabilnosti i suradnji u regionu i šire,

RUKOVOĐENE željom da savjesno ispunjavaju obveze koje su preuzele u suglasnosti sa Poveljom Ujedinjenih nacija, naročito imajući u vidu poštovanje principa suvereniteta, teritorijalnog integriteta, političke neovisnosti i rješavanja sporova mirnim putem bez prijetnji ili uporabe sile,

ODLUČNE da se utvrdi protezanje državne granice,

DOGOVORILE su se o sljedećem:

### **Članak 1.**

Državna granica između Crne Gore i Bosne i Hercegovine (u daljnjem tekstu: državna granica) je zamišljena ravan koja vertikalno siječe površinu Zemlje graničnom crtom i odvaja teritorije, zračni prostor i prostor ispod površine zemlje.

### **Članak 2.**

Državna granica proteže se od tromede Crne Gore i Bosne i Hercegovine i Republike Srbije na sjevernom dijelu, do tromede Crne Gore i Bosne i Hercegovine i Republike Hrvatske na južnom dijelu. Podaci o protezanju državne granice sadržani su u sljedećim graničnim dokumentima, koji su sastavni dio ovog ugovora:

- tekstualni opis protezanja granice (privitak broj 1);
- topografska karta mjerila 1:25000 sa ucrtanom graničnom crtom (privitak broj 2).

U slučaju razmimoilaženja tekstualnog opisa državne granice i topografske karte bit će mjerodavan grafički prikaz državne granice.

### **Članak 3.**

Ugovorne strane su suglasne da položaj državne granice, utvrđen na dan potpisivanja ovog ugovora, ostaje nepromijenjen bez obzira na promjene koje mogu nastati na vodotocima na terenu, usljed prirodnih ili vještačkih razloga.

Svaka vještačka promjena državne granice isključivo podliježe prethodnom dogovoru ugovornih strana, a sukladno međunarodnom pravu.

### **Članak 4.**

Državna granica na terenu bit će obilježena graničnim oznakama sukladno Naputku za obilježavanje državne granice i tehničkim napucima za izradu dokumentacije o državnoj granici.

### **Članak 5.**

S ciljem učinkovitijega obilježavanja i održavanja graničnih oznaka državna granica između Crne Gore i Bosne i Hercegovine dijeli se na dva granična sektora A i B:

- Sektor A počinje od tromeđe Crne Gore, Bosne i Hercegovine i Republike Srbije, odnosno točke 1(01), do točke 2(09), odnosno točke 1(10);
- Sektor B počinje od točke 2(09), odnosno točke 1(10), i završava na tromeđi Crne Gore, Bosne i Hercegovine i Republike Hrvatske, odnosno točki 5(19);

kako je utvrđeno dokumentom, koji čini privitak broj 2 ovog ugovora.

Ugovorne strane obvezuju se da će čuvati sve granične oznake bez obzira na granični sektor i da će poduzeti sve neophodne mjere da spriječe svako oštećenje ili premještanje.

Ugovorne strane obvezuju se da će održavati i obnavljati sve granične oznake kojima je određena državna granica između Crne Gore i Bosne i Hercegovine i da će snositi sve troškove koji proističu iz ovih obveza, na sljedeći način: Crna Gora u sektoru A, a Bosna i Hercegovina u sektoru B.

### **Članak 6.**

Ugovorne strane staraju se o osiguranju vidljivosti državne granice i graničnih oznaka sukladno Naputku za održavanje granične crte i pojasa uz granicu.

Ugovorne strane neće jednostrano dozvoliti bilo kakvu gradnju u širini najmanje od deset metara, s obje strane granične crte. Ova zabrana se ne odnosi na postojeće objekte.

Ugovorne strane mogu na svom području u svako doba obavljati radove predviđene naputkom iz stavka 1. ovog članka, ali o tomu moraju obavijestiti drugu ugovornu stranu najmanje deset dana prije početka radova.

### **Članak 7.**

Državna povjerenstva ugovornih strana formirat će Zajedničko radno tijelo, u čijoj će nadležnosti biti da, na temelju dokumenata navedenih u članku 2. ovog ugovora, izvrši obilježavanje ovim ugovorom utvrđene državne granice na terenu i da sačini dokumentaciju o zajedničkoj državnoj granici u kojoj će biti opisan način njenog obilježavanja i određen položaj graničnih oznaka.

Rok za obilježavanje državne granice na terenu je do tri godine od stupanja na snagu ovog ugovora.

Zajedničko radno tijelo će raditi sukladno naputku iz članka 4. ovog ugovora, koje donose državna povjerenstva ugovornih strana.

Dokumentacija o državnoj granici bit će izrađena u dva originalna primjerka, po jedan za svaku od ugovornih strana.

Zajedničko radno tijelo, prilikom obilježavanja državne granice na terenu, u dijelovima gdje je opis izrađen na temelju usuglašene katastarske dokumentacije, držat će se podataka sadržanih u katastarskim planovima.

Polazeći od mjesnih, zemljopisnih, ortografskih i ekonomskih uvjeta, u cjelini, Zajedničko radno tijelo imat će mogućnost da, uz uzajamnu suglasnost, napravi nužne i izbalansirane korekcije koje odstupaju od grafičkog prikaza državne granice u dubini do 150 m i to kada je svrsishodno da granična crta ne presijeca prirodne vodotoke, kuće, imanja i da ide jednim od rubova komunikacija.

#### **Članak 8.**

Ugovorne strane se staraju o zaštiti životne sredine i prirode u graničnom području, sukladno međunarodnim normama i nacionalnom zakonodavstvu.

#### **Članak 9.**

Eventualne sporove prilikom tumačenja i primjene ovog ugovora rješavat će nadležna tijela ugovornih strana diplomatskim putem.

#### **Članak 10.**

Ovaj ugovor se zaključuje na neodređeno vrijeme.

#### **Članak 11.**

Ugovorne strane mogu se suglasiti o izmjenama Ugovorom utvrđene državne granice, koje će biti regulirane aneksima koji postaju sastavni dio ovog ugovora.

Izmjene i dopune ovog ugovora vrše se po istoj proceduri predviđenoj za njegovo zaključivanje.

#### **Članak 12.**

Ovaj ugovor podliježe potvrđivanju, odnosno ratifikaciji, i stupa na snagu na dan prijema posljednje pisane obavijesti upućene diplomatskim putem kojim ugovorne strane obavještavaju jedna drugu o izvršenom potvrđivanju, odnosno ratifikaciji.

Zaključen u Beču, dana 26. kolovoza 2015. godine, u dva originalna primjerka, svaki na službenim jezicima, u Crnoj Gori na crnogorskom jeziku i u Bosni i Hercegovini na bosanskom, hrvatskom i srpskom jeziku, pri čemu su svi tekstovi jednako vjerodostojni.

**Za Crnu Goru**

**mr Raško Konjević**  
**ministar unutrašnjih poslova**

**Za Bosnu i Hercegovinu**

**Igor Crnadak**  
**ministar vanjskih poslova**

**PRIVITAK broj 1**

**TEKSTUALNI OPIS PROTEZANJA DRŽAVNE GRANICE  
IZMEĐU CRNE GORE I BOSNE I HERCEGOVINE  
NA TOPOGRAFSKOJ KARTI MJERILA 1:25000 (TK)  
OD BROJA TK 01 DO BROJA TK 19**

## OPIS GRANIČNE CRTE

Granična crta između Crne Gore i Bosne i Hercegovine je vektorizirana čime su definirani svi smjerovi i krive crte između prelomnih točaka opisanih u tekstualnom opisu.

### TK 01

Granična crta počinje od tromeđe između Crne Gore, Bosne i Hercegovine i Republike Srbije, koja se nalazi na zvanom mjestu Zelena glava točka 1(01), na sredini puta i obilježena je sa tri kamena (preuzeto iz zapisnika omeđavanja između KO Sočica, KO Zaborak i KO Poblaće od 20. kolovoza 1953. godine i 26. kolovoza 1953. godine). Granična crta se od tromeđe proteže u smjeru sjeverozapada u duljini od 1280 m, do zvanog mjesta Babino brdo, ttk 1154. Granična crta dalje ide u smjeru zapada, u duljini od 1040 m do ttk 1143, nastavlja u smjeru zapada u duljini od 825 m do ttk 1220 (Kikelj). Granična crta dalje nastavlja šumskim putem u smjeru zapada u duljini od 340 m preko izvora Dobra voda do točke 2(01). Granična crta nastavlja u smjeru jugozapada u duljini od 140 m do točke 3(01), dalje ide na sjeverozapad do presjeka sa šumskim putem u duljini od 200 m do točke 4(01). Granična crta dalje ide u smjeru zapada u duljini od 410 m do vrtače sjeverno od puta do točke 5(01) i nastavlja na zapad putem u duljini od 500 m ostavljajući put u Crnoj Gori do spajanja sa stazom koja dolazi iz smjera jugoistoka do točke 6(01), nastavlja putem u duljini od 1220 m ostavljajući put u Crnoj Gori do točke 7(01) i dalje nastavlja putem jugozapadno u duljini od 1380 m do raskrižja puteva na mjestu zvanom Metaljka izlazeći na regionalni put Pljevlja-Čajniče do točke 8(01), nastavlja jugozapadno u duljini 400 m do točke 9(01) zatim ide jugoistočno u duljini od 90 m do točke 10(01), naglo se lomi u smjeru zapada u duljini od 410 m do točke 11(01). Dalje granična crta ide smjerom jugozapada u duljini od 435 m do točke 12(01), dalje nastavlja granicom čistine Svetloborje u smjeru juga a u duljini od 305 m do šumskog puta do točke 13(01), nastavlja istim prema Kovač planini u smjeru zapada u duljini od 550 m do točke 14(01) gdje se završava opis na TK 01.

### TK 02

Granična crta nastavlja od točke definirane na TK 01 u smjeru zapada do točke 1(02), šumskom stazom u duljini od 290 m do točke 2(02) do raskrižja i nastavlja sjevernim krakom u duljini od 550 m do kote 1392, nastavlja u smjeru zapada do ttk 1423 Vragolija u duljini od 680 m. Granična crta se u ovoj točki lomi u smjeru juga u duljini od 450 m do točke 3(02) gdje se lomi u smjeru jugozapada do presjeka sa stazom i potokom Kukavička rijeka u duljini od 760 m do točke 4(02). Granična crta dalje nastavlja u smjeru zapada u duljini od 380 m do točke 5(02) gdje se oštro lomi prema sjeveroistoku u duljini od 70 m do točke 6(02). U ovoj točki granična crta se lomi u smjeru sjevera u duljini od 220 m do točke 7(02) odakle se granična crta proteže smjerom sjeverozapada u duljini od 440 m do točke 8(02). U ovoj točki granična crta se lomi u smjeru jugozapada i proteže se u duljini od 1140 m do točke 9(02), prelazeći preko prevoja Oštra glava, lomi se u smjeru zapada u duljini od 400 m do točke 10(02). Od ove točke granična crta se proteže smjerom zapad u duljini od 360 m do točke 11(02), dalje nastavlja smjerom zapad-jugozapad u duljini od 170 m do točke 12(02), dalje ide smjerom jugozapad do točke 13(02) u duljini od 150 m. Dalje granična crta ide u smjeru juga u duljini od 510 m do točke 14(02), lomi se u smjeru jugozapada do točke 15(02), prolazi sjeverno od kote 1171 u duljini od 580 m, dalje ide u smjeru zapada u duljini od 710 m do točke 16(02). Od točke 16(02) granična crta ide u

smjeru sjeverozapada do točke 17(02) u duljini od 170 m koja se nalazi u potoku, dalje nastavlja potokom do ušća u Crni potok u točki 18(02) u duljini od 320 m. Dalje granična crta ide u smjeru sjevera Crnim potokom u duljini od 2620 m do točke 19(02). Granična crta dalje ide u smjeru sjeverozapada do ttk 1329 (Debelo brdo) u duljini od 1015 m dalje nastavlja do ttk 1182 u duljini od 1170 m, lomi se blago prema sjeverozapadu i grebenom se spušta na kotu 854 u duljini od 1480 m. U ovoj točki granična crta se oštro lomi u smjeru jugozapada i ide potokom Bavčica do točke 20(02) u duljini od 500 m. Granična linija se lomi u smjeru zapada izlomljeno u duljini od 315 m do točke 21(02), lomi se u smjeru juga i do točke 22(02) u duljini od 250 m proteže se tim smjerom. Od ove točke granična crta se lomi u smjeru sjeverozapada u duljini od 250 m do točke 23(02). Granična crta dalje ide u smjeru sjevera do ttk 1129 u duljini od 550 m. Dalje granična crta ide grebenom do ttk 1308 (Crni vrh) u duljini od 1120 m. Od Crnog vrha granična crta ide u smjeru sjeverozapada u duljini od 415 m do točke 24(02), blago se lomi i nastavlja u smjeru zapada u duljini od 430 m do točke 25(02), lomi se u smjeru jugozapada u duljini od 90 m do točke 26(02) koja odgovara točki 1(03).

#### TK 03

Od točke 1(03) granična crta ide na ttk 1208 (Gradina) u duljini od 660 m. Granična crta se lomi u smjeru juga do točke 2(03) u duljini od 420 m, blago se lomi u smjeru jugozapada do točke 3(03) stazom u duljini od 1000 m. Dalje granična crta ide na jug grebenom do kote 1164 (Ljutača). Od kote Ljutača granična crta se proteže u smjeru jugoistoka u duljini od 200 m nakon čega se blago lomi u smjeru juga i produžava u smjeru juga u duljini od 200 m do točke koja se nalazi 280 m sjeverozapadno od ttk 1212 gdje se lomi u smjeru zapada do presjeka sa stazom u duljini od 260 m, nakon čega se lomi u smjeru juga, produžava 90 m, lomi se u smjeru jugoistoka i produžava u duljini od 130 m do točke koja se nalazi 380 m zapadno od ttk 1212, do točke 4(03). Ovdje se granična crta lomi u smjeru juga i proteže se krivudavo do točke 5(03) u duljini od 250 m. Dalje granična crta produžava u smjeru jugozapada u duljini od 450 m do točke koja se nalazi 340 m sjeveroistočno od ttk 1159, nastavlja krivudavo u smjeru zapada u duljini od 420 m do točke koja se nalazi 580 m istočno od kote 1141, oštro se lomi u smjeru juga i nastavlja krivudavo u duljini od 510 m do točke 6(03) koja se nalazi 190 m jugozapadno od ttk 1159. Od točke 6(03) granična crta ide u smjeru ttk 1228 (Bojište) u duljini od 1200 m, nastavlja smjerom jugozapada do izvora Ograđena voda, točka 7(03), što je tromeda općina Čajniče, Foča i Pljevlja. Od Ograđene vode granična crta se proteže u smjeru jugozapada potokom u duljini od 550 m do mjesta koje predstavlja račvanje dva potoka. Dalje se granična crta penje kosom u duljini od 680 m do trigonometra broj 19 ttk 1372, točka 8N(03), (Okladnik-Meterize), nastavlja u smjeru zapada do trigonometra broj 18 ttk 1234 odnosno točke 9N(03) u duljini od 900 m, nastavlja u smjeru jugozapada do točke 9A(03) koja se nalazi u potoku u duljini od 840 m, nastavlja neimenovanim potokom do točke 9B(03) u duljini od 570 m koja predstavlja ušće 2 potoka, nastavlja potokom do točke 9C(03) u duljini od 170 m, dalje nastavlja granicom premjera u smjeru jugozapada do točke 11(03) u duljini od 1380 m koja predstavlja i točku 1(04).

#### TK 04

Granična crta od točke 1(04) ide u smjeru jugoistoka do točke 2(04) u duljini od 1110 m, do staze kroz Zabavlje, nastavlja stazom kroz Zabavlje do točke 3(04) u duljini od 700 m gdje napušta stazu i nastavlja u smjeru sjeveroistoka do točke 4(04) i naglo se lomi u smjeru sjevera do točke 5(04) u duljini od 750 m koja ujedno predstavlja i točku 12(03).



#### TK 03

Od točke 12(03) granična crta nastavlja u smjeru sjevera do ttk 1264 (Zabavlje) u duljini od 230 m gdje se lomi u smjeru istoka, pruža se smjerom istoka u duljini od 1110 m do točke koja se nalazi 190 m južno od ttk 1300,5 u rejonu Debelog brda. U ovoj točki granična crta se naglo lomi u smjeru juga u duljini od 360 m do točke 13(03) koja ujedno predstavlja i točku 6(04).

#### TK 04

Od točke 6(04) granična crta ide u smjeru juga u duljini od 740 m do točke 7(04) koja se nalazi 360 m jugozapadno od ttk 1088. Od točke 7(04) granična crta se proteže krivudavo u smjeru juga do izvora Pećina u duljini od 1200 m. Granična crta od izvora Pećina ide sredinom rijeke Šupljice, ostavljajući izvor Pećina u Crnoj Gori, a drugi neimenovani izvor u Bosni i Hercegovini, do ušća u rijeku Čehotinu, točka 8(04), kota 502, koja se nalazi na ušću rijeke Šupljice u rijeku Čehotinu, u duljini od 5900 m. Dalje se granična crta proteže uzvodno sredinom rijeke Čehotine do točke 9(04) koja ujedno predstavlja i točku 1(05) u duljini od 5000 m.

#### TK 05

Od točke 1(05) granična crta nastavlja rijekom Čehotinom do ušća rijeke Škopotnice u rijeku Čehotinu, točka 2(05) u duljini od 5200 m. Dalje se granična crta proteže uzvodno rijekom Škopotnicom do točke 3(05) koja se nalazi na 460 m jugoistočno od ttk 844 u duljini od 3300 m. Granična crta se lomi u smjeru jugoistoka, prolazi pored naselja Kruševo ostavljajući ga u Crnoj Gori, dolazi do raskrižja lokalnih puteva u naselju Vitine i produžava dalje lokalnim putem do točke 4(05) koja se nalazi 590 m jugoistočno od ttk 1140 u duljini od 2400 m, lomi se prema jugu, blago se penje preko predjela Palež do točke 5(05) koja se nalazi 370 m jugoistočno od ttk 1328 u duljini od 1100 m, nakon čega se lomi prema jugoistoku do točke 6(05) koja se nalazi 650 m jugoistočno od ttk 1328 u duljini od 300 m, gdje se granična crta lomi u smjeru juga do točke 7(05) koja se nalazi 690 m sjeveroistočno od ttk 1503 u duljini od 600 m. Granična crta se lomi u smjeru jugozapada, prelazi preko ttk 1497 (Šuplja Stijena), produžava do točke 8(05) koja se nalazi 180 m jugozapadno od ttk 1503 u duljini od 500 m, nakon čega se lomi u smjeru jugoistoka protežući se uvalom Orlujak, prolazi točku 9(05) koja ujedno odgovara i točki 1(06) u duljini od 250 m.

#### TK 06

Od točke 1(06) granična crta se proteže uvalom Orlujak u smjeru juga do točke 2(06) koja se nalazi pored kote 1508 koja ostaje u Crnoj Gori u duljini od 1100 m. Potom se granična crta lomi u smjeru jugoistoka, proteže se grebenom, penjući se do ttk 1665 (Javorje) a zatim se grebenom spušta do sjecišta staza na potesu (Predo), nakon čega se penje na ttk 1869 (Kobilja Glava) u duljini od 1500 m, lomi se u smjeru juga grebenom do ttk 1893 (Goli Vjetrenik) u duljini od 800 m. Granična crta se lomi u smjeru jugoistoka i produžava smjerom do ttk 1904 (Vojinovac) u duljini od 1000 m, blago se lomi u smjeru juga i produžava do neimenovanog vrha točka 3(06) koji se nalazi 1100 m od kote 1819 u duljini od 600 m, nakon čega se lomi u smjeru juga i produžava do ttk 2073 (Mala Ljubišnja) u duljini od 900 m. Od ttk 2073 granična crta se proteže u smjeru jugoistoka do ttk 2190 (Dernjačišta) u duljini od 1200 m, dalje se lomi u smjeru jugozapada i prolazi pored neimenovanog izvora, ostavljajući ga u Bosni i Hercegovini, ulazi u Crni potok i produžava dalje Crnim potokom do točke 4(06) koja se nalazi 30 m sjeverozapadno od kote 1503 u duljini od 2300 m. Granična crta lomi se oštro u smjeru jugozapada, prelazi

preko potesa Butorovača i nastavlja dalje do kote 1634 prolazi pored te kote nakon čega se spušta do naselja Lukovići ostavljajući ga u Crnoj Gori, nastavlja padinom do točke 5(06) koja se nalazi 40 m jugoistočno od izvora Hranisavac u duljini od 3700 m. Od ove točke granična crta produžava u smjeru juga rubom seoskog puta, ostavljajući ga u Bosni i Hercegovini do raskrižja seoskih puteva koje se nalazi 600 m zapadno od kote 1455 te nastavlja dalje preko potesa Runjave glavice do ttk 1674 (Demirov Vrh) u duljini od 2200 m. Od ove točke granična crta produžava u smjeru juga prolazeći između naselja Mladenovići u Bosni i Hercegovini i Bailovići u Crnoj Gori, produžava krivudavo do točke 6(06) koja se nalazi na rubu kanjona rijeke Tare 340 m sjeverozapadno od ttk 1551, u duljini od 1800 m. Granična crta produžava u smjeru jugozapada niz greben kanjona rijeke Tare do točke 7(06) koja se nalazi u rijeci Tari udaljena 100 m jugoistočno od kote 519 u duljini od 1300 m. Dalje granična crta se proteže sredinom rijeke Tare do točke 8(06) koja odgovara točki 1(07) u duljini od 1400 m.

#### TK 07

Od točke 1(07) granična crta se proteže sredinom rijeke Tare do točke 2(07) koja odgovara točki 1(08) u duljini od 21000 m.

#### TK 08

Od točke 1(08) granična crta se proteže sredinom rijeke Tare do spajanja rijeke Tare i rijeke Pive odakle počinje rijeka Drina, točka 2(08), udaljena 150 m sjeverozapadno od ttk 477 u duljini od 2600 m. Dalje granična crta nastavlja uzvodno sredinom rijeke Pive u koritu rijeke Pive do točke 3(08) koja se nalazi 560 m sjeverno od kote 482 u duljini od 3100 m. Odatle granična crta se penje uz kanjon rijeke Pive do njegovog vrha na predjelu Dubovac gdje pored vrtače blago skreće u smjeru jugozapada do točke 4(08) koja se nalazi 560 m jugoistočno od kote 1460 u duljini od 2300 m. Od te točke granična crta produžava smjerom u smjeru zapada do točke 5(08) u duljini od 800 m odakle se blago lomi u smjeru jugozapada, produžava do točke 6(08) koja se nalazi 470 m jugoistočno od ttk 1629 (Javorje) gdje se blago lomi i produžava do ttk 1805 u duljini od 3600 m. Granična crta produžava smjerom penjući se uz planinu Maglić do točke 7(08) koja predstavlja i točku 1(09) u duljini od 4000 m.

#### TK 09

Od točke 1(09) granična crta nastavlja do ttk 2386 (Maglić) nakon čega se spušta niz planinu Maglić do ttk 1855 (Bukova Glava) i produžava dalje smjerom penjući se do ttk 2296 (Veliki Oštrikovac), u duljini od 6000 m. Ovdje se granična crta lomi u smjeru jugoistoka, spušta do izvora Studenac ostavljajući ga u Crnoj Gori, nakon čega se penje do ttk 2283, nastavlja u duljini od 50 m do točke 2(09) koja predstavlja i točku 1(10).

#### TK 10

Od točke 1(10) granična crta nastavlja grebenom Rudinski kom preko Kozijeg pogleda do neimenovane vrtače, točka 2(10), u duljini od 1750 m gdje se lomi u smjeru istoka u duljini od 120 m do točke 3(10), u točki 3(10) ponovo skreće u smjeru jugoistoka i nastavlja grebenom do ttk 2336 (Volujak), u duljini od 1000 m. U ovoj točki granična crta naglo mijenja smjer u smjeru jugozapada, spušta se na zaravan (Vlasulja) nakon čega se ponovo spušta do točke 4(10) koja se nalazi 720 m sjeveroistočno od kote 1528 (Majdan) u duljini

od 2700 m. Ovdje se granična crta lomi u smjeru juga i produžava u smjeru do ttk 1817 (Kuk) u duljini od 1300 m, blago se lomi u smjeru jugozapada do točke 5(10) koja se nalazi 330 m sjeverozapadno od ttk 1838 (Košara) u duljini od 1400 m. Dalje se granična crta lomi u smjeru juga i produžava smjerom preko planine Lebršnik, prolazeći 20 m istočno od kote 1652, 170 m zapadno od ttk 1500 (Turska glavica), spušta se do Milatića potoka presijeca isti i penje se uvalom do sela Šljivovica, prolazi kroz selo i produžava dalje u smjeru prolazeći 100 m zapadno od ttk 1442 do potesa Prisoje i dalje nastavlja smjerom prolazeći 100 m istočno od ttk 1511 (Orljača) do ttk 1517 (Kovijoc) u duljini od 6500 m. Od ttk 1517 granična crta ide u smjeru juga do točke 6(10) u duljini od 2410 m koja odgovara i točki 1(11).

#### TK 11

Od točke 1(11) granična crta ide u smjeru juga u duljini od 560 m do točke 2(11) u kojoj se naglo lomi u smjeru jugozapada dužinom od 90 m do ttk 1632, nastavlja u smjeru juga pored ttk 1642 koji se nalazi 70 m zapadno od granične crte do točke 3(11) u duljini od 520 m, i lomi se u smjeru jugoistoka do ttk 1647 (Kosovi vrh) u duljini od 90 m. Granična crta se ponovo lomi u smjeru jugozapada do točke 4(11) u duljini od 210 m, zatim granična crta skreće prema jugoistoku do točke 5(11) u duljini od 270 m, nastavlja u smjeru juga do točke 6(11) u duljini od 750 m. Od točke 6(11) granična crta ide u smjeru jugoistoka do točke 7(11) u duljini od 270 m, lomi se u smjeru jugozapada i do točke 8(11) u duljini od 70 m ide tim smjerom, od ove točke ide u smjeru juga do točke 9(11) u duljini od 1060 m, nastavlja u smjeru juga do točke 10(11) preko Miljevog dola krivudavo u duljini od 1520 m, lomi se u smjeru jugozapada u duljini od 260 m do točke 11(11). U ovoj točki granična crta se lomi u smjeru jugoistoka i ide do točke 12(11) u duljini od 200 m, nastavlja u smjeru juga do točke 13(11) u duljini od 960 m, od točke 13(11) granična crta ide u smjeru juga u duljini od 2680 m do točke 14(11), naglo se lomi u smjeru zapada prateći granice vlasništva u duljini od 630 m do točke 15(11). Lomi se blago u smjeru jugozapad, prelazi preko ttk 1106 (Meteriz) do točke 16(11) u duljini od 2750 m, nastavlja smjerom zapada do točke 17(11) u duljini od 220 m koja odgovara točki 1(12).

#### TK 12

Granična crta nastavlja na zapad do kote 1196 u duljini od 520 m, nastavlja u smjeru zapada, prolazeći 70 m južno od ttk 1162, blago se lomeći do ttk 1182 (Prešac) u duljini od 3150 m. Granična crta nastavlja u smjeru zapada do ttk 1427 blago se lomeći prema sjeveru do ttk 1376 (Razvršje) u duljini od 3270 m. Od ttk 1376 granična crta ide u smjeru jugozapada do točke ttk 1213 (Obijest) u duljini od 2060 m. Dalje granična crta ide u smjeru juga prateći granicu vlasništva do točke 2(12) u duljini od 2300 m i ide dalje do ttk 1204 (Ružarica) na TK 13.

#### TK 13

Od ttk 1204 granična crta ide u smjeru jugozapada do ttk 1167 (Pitoma grd) u duljini od 1000 m, lomi se u smjeru juga preko točke 2(13) u duljini od 620 m koja odgovara točki 1(14).

#### TK 14

Od točke 1(14) granična crta nastavlja istim smjerom do ttk 1170,4 (Zelenkova kita) u duljini od 200 m, lomi se u smjeru juga do točke 2(14) u duljini od 980 m, blago se lomi u smjeru jugozapada do točke 3(14) u duljini od 1720 m nastavlja krivudavo u smjeru juga

prateći granice vlasništva do točke 4(14) u duljini od 4700 m, lomi se blago u smjeru jugoistoka do točke 5(14) u duljini od 2020 m koja odgovara točki 3(13).

#### TK 13

Od točke 3(13) granična crta se proteže u smjeru jugoistoka preko ttk 1218 (Kovčeg) do točke 4(13) u duljini od 2650 m, nastavlja u smjeru jugoistoka do točke 5(13) u duljini od 780 m ostavljajući ttk 1187 u Crnoj Gori na oko 100 m udaljenosti. Granična crta se lomi u smjeru jugozapada i ide tim smjerom do točke 6(13) u duljini od 1280 m koja odgovara točki 6(14).

#### TK 14

Od točke 6(14) granična crta ide u smjeru jugozapada do točke 7(14) u duljini od 540 m gdje se lomi u smjeru jugoistoka do točke 8(14) u duljini od 600 m koja odgovara točki 1(15).

#### TK 15

Od točke 1(15) granična crta ide u smjeru juga do točke 2(15) u duljini od 600 m, blago se lomi u smjeru jugozapada do točke 3(15) u duljini od 480 m, zatim se lomi u smjeru jugozapada do točke 4(15) u duljini od 530 m, nastavlja u smjeru jugozapada do točke 5(15) u duljini od 490 m, lomi se u smjeru sjeverozapada do točke 6(15) u kojoj presijeca put Vilusi-Bileća u duljini od 530 m, granična crta dalje ide u smjeru juga Pilatovačkim potokom do točke 7(15) u duljini od 2980 m zatim se lomi ka jugoistoku do točke 8(15) u duljini od 1360 m, naglo se lomi u smjeru jugozapada do točke 9(15) u duljini od 2720 m koja se nalazi u Bilećkom jezeru. Granična crta dalje prati tok potopljene rijeke Trebišnjice sve do kraja lista odnosno točke 10(15) u duljini od 9200 m koja odgovara točki 1(16).

#### TK 16

Od točke 1(16) granična crta dalje nastavlja krivudavo prateći tok potopljene rijeke Trebišnjice do točke 2(16) koja se nalazi u Bilećkom jezeru 940 m istočno od kote 560 (Kita) u duljini od 620 m, granična crta dalje nastavlja krivudavo koritom potopljene rijeke Trebišnjice do točke 3(16), koja se nalazi u Bilećkom jezeru u duljini od 500 m koja odgovara točki 1(17).

#### TK 17

Od točke 1(17), granična crta dalje nastavlja krivudavo prateći tok potopljene rijeke Trebišnjice do točke 2(17) u duljini od 980 m, oštro se lomi prema istoku napuštajući jezero, izlazi na ttk 592 (Crkvina) u duljini od 480 m. Dalje produžava u smjeru istoka preko predjela Pareški do ttk 832 (Pareški kuk) u duljini od 1000 m. Od ove točke granična crta se lomi u smjeru jugoistoka prelazi preko kote 915, penje se do ttk 1077 (Ilino brdo) u duljini od 1780 m, blago se lomi u smjeru istoka, prolazi preko ttk 1090 (Kurjevska gradina), nastavlja u smjeru istoka preko predjela Brdo, presijeca put Trebinje-Nikšić do točke 3(17) koja se nalazi 390 m jugoistočno od ttk 1029, u duljini od 3450 m. U točki 3(17) granična crta se oštro lomi u smjeru jugozapada, presijeca lokalni put za zaseok Kućišta, dalje produžava u istom smjeru preko predjela Vijenac, penje se na brdo Čelinka,

točka 4(17), u duljini od 1500 m, nastavlja dalje koritom neimenovanog potoka, prelazi preko kote 550 do izvora potoka Mirotišnica, produžava pored zaseoka Kunska, ostavljajući zaseok u Bosni i Hercegovini, u duljini od 2500 m, točka 5(17), u točki 5(17) oštro se lomi u smjeru zapada, presijeca put Trebinje-Nudo do točke 6(17) koja se nalazi na desnoj obali rijeke Sušice, 120 m jugozapadno od ttk 347 (crkva) u duljini od 600 m. Granična crta nastavlja dalje desnom obalom rijeke Sušice do ušća rijeke Zaslavnice u rijeku Sušicu točka 7(17) u duljini od 1300 m. Granična crta nastavlja dalje pored zaseoka Vučija ostavljajući zaseok u Bosni i Hercegovini, penje se na ttk 441, u duljini od 600 m. Dalje se granična crta penje blagom kosom do točke 8(17) koja se nalazi 250 m jugoistočno od kote 569 (Bagaš) u duljini od 1200 m, lomi se u smjeru jugoistoka prelazi preko kote 755 i kote 855, dalje produžava do vrha Veliki kum, točka 9(17) u duljini od 1700 m. Granična crta se lomi prema jugu, prelazi preko vrha Mali kum i spušta se uvalom do točke 10(17) koja se nalazi 340 m istočno od ttk 1183 u duljini od 600 m, lomi se u smjeru istoka preko zaravni do ttk 1236 (Češalj) u duljini od 400 m, lomi se prema jugu nastavljajući rubom padine, prolazi preko kote 1273 (Oštikovac), produžava do kote 1301 u duljini od 1600 m. Granična crta oštro se lomi u smjeru zapada preko predjela Gornja Glavišta i prolazi pored kote 1283 ostavljajući je u Bosni i Hercegovini, prolazi između potesa Popov do i Begova korita do ttk 1297 (Donji Ledenik) u duljini od 3200 m. Granična crta blago se lomi prema jugozapadu i penje se na kotu 1381 (Ivova glava), produžava dalje preko potesa Gornja ržišta točka 11(17) u duljini od 1800 m koja odgovara točki 1(18).

#### TK 18

Od točke 1(18) granična crta produžava u smjeru jugozapada do ttk 1688 (Gumbar) u duljini od 820 m, u ovoj točki granična crta se lomi u smjeru jugoistoka prelazi preko ttk 1660 (Mala Jastrelica) u duljini od 1300 m, nastavlja u duljini od 900 m do točke 2(18), blago skreće u smjeru istoka, penje se strminom i nastavlja oštrim grebenom do ttk 1865 (Velika Jastrelica) u duljini od 1000 m, spušta se grebenom prelazeći preko kote 1762 i kote 1634 odakle se strmo penje na ttk 1802 (Vučiji zub), u duljini od 3350 m. Granična crta se oštro lomi u smjeru jugozapada, prolazi 130 m jugoistočno od kote 1707 (Prasa) do točke 3(18) koja se nalazi 460 m sjeverno od ttk 1894 (Orjen), u duljini od 1200 m. Granična crta lomi se u smjeru sjeverozapada, nastavlja kosom, prelazi preko kote 1849 (Buganja greda) do ttk 1833 (Visoki brijeg) u duljini od 1800 m, blago se lomi u smjeru zapada, spušta se preko kote 1752, ispod Markovog kuka, preko kote 1690 (Bubanj grede) nakon čega se blago penje do točke 4(18) koja se nalazi 40 m južno od ttk 1721 (Kalupna greda), u duljini od 2600 m. U toj točki granična crta se lomi u smjeru jugozapada, spušta se uvalom do točke 5(18) u duljini od 560 m, koja odgovara točki 1(19).

#### TK 19

Od točke 1(19) granična crta produžava istim smjerom do kote 1496 (Škrbina) nakon čega produžava grebenom do ttk 1464 (Siljevica) u duljini od 1220 m, strmo se spušta do točke 2(19) koja se nalazi 70 m sjeverozapadno od kote 977 u duljini od 900 m, produžava sa sjeverne strane starog puta Trebinje-Herceg Novi, presijeca isti put i nastavlja preko zaravni u smjeru juga u duljini od 600 m nakon čega se penje do točke 3(19), koja se nalazi 400 m sjeverozapadno od kote 1112 u duljini od 490 m, lomi se u smjeru zapada, nastavlja uvalom nakon čega se penje na bezimeni vrh, produžava u blagom luku do ttk 984 nakon čega nastavlja krivudavo do točke 4(19) koja se nalazi 230 m jugoistočno od kote 918, na putu Trebinje-Herceg Novi u ukupnoj duljini od 2940 m. Ovdje se granična crta lomi u smjeru juga i penje krivudavo na ttk 967 (Borovik) u duljini od 600 m odakle se spušta i u

blagom luku prolazi pored neimenovane vrtače do tromedne točke Crne Gore, Bosne i Hercegovine i Republike Hrvatske 5(19).

**Za Crnu Goru**

**mr Raško Konjević**  
**ministar unutrašnjih poslova**

**Za Bosnu i Hercegovinu**

**Igor Crnadak**  
**ministar vanjskih poslova**

**УГОВОР**  
**О ДРЖАВНОЈ ГРАНИЦИ**  
**ИЗМЕЂУ**  
**ЦРНЕ ГОРЕ И БОСНЕ И ХЕРЦЕГОВИНЕ**



Црна Гора и Босна и Херцеговина (у даљем тексту: уговорне стране),

ПОЛАЗЕЋИ од жеље да развијају и унапређују пријатељске и добросусједске односе,

ИМАЈУЋИ у виду узајамно опредјељење да дају свој допринос унапређивању безбједности, стабилности и сарадњи у региону и шире,

РУКОВОЂЕНЕ жељом да савјесно испуњавају обавезе које су преузеле у сагласности са Повељом Уједињених нација, нарочито имајући у виду поштовање принципа суверенитета, територијалног интегритета, политичке независности и рјешавања спорова мирним путем без пријетњи или употребе силе,

ОДЛУЧНЕ да се утврди протезање државне границе,

ДОГОВОРИЛЕ су се о сљедећем:

#### **Члан 1.**

Државна граница између Црне Горе и Босне и Херцеговине (у даљем тексту: државна граница) је замишљена раван која вертикално сијече површину Земље граничном линијом и одваја територије, ваздушни простор и простор испод површине земље.

#### **Члан 2.**

Државна граница протеже се од тромеђе Црне Горе, Босне и Херцеговине и Републике Србије на сјеверном дијелу, до тромеђе Црне Горе, Босне и Херцеговине и Републике Хрватске на јужном дијелу. Подаци о протезању државне границе садржани су у сљедећим граничним документима, који су саставни дио овог уговора:

- текстуални опис протезања границе (прилог број 1);
- топографска карта размјере 1:25000 са уцртаном граничном линијом (прилог број 2).

У случају размимоилажења текстуалног описа државне границе и топографске карте биће мјеродаван графички приказ државне границе.

#### **Члан 3.**

Уговорне стране су сагласне да положај државне границе, утврђен на дан потписивања овог уговора, остаје непромијењен без обзира на промјене које могу настати на водотоцима на терену, услед природних или вјештачких разлога.

Свака вјештачка промјена државне границе искључиво подлијеже претходном договору уговорних страна, а у складу с међународним правом.

#### **Члан 4.**

Државна граница на терену биће обиљежена граничним ознакама у складу са Упутством за обиљежавање државне границе и техничким упутствима за израду документације о државној граници.

#### **Члан 5.**

С циљем ефикаснијег обиљежавања и одржавања граничних ознака државна граница између Црне Горе и Босне и Херцеговине дијели се на два гранична сектора А и Б:

- Сектор А почиње од тромеђе Црне Горе, Босне и Херцеговине и Републике Србије, односно тачке 1(01), до тачке 2(09), односно тачке 1(10);
- Сектор Б почиње од тачке 2(09), односно тачке 1(10), и завршава на тромеђи Црне Горе, Босне и Херцеговине и Републике Хрватске, односно тачки 5(19);

како је утврђено документом, који чини прилог број 2 овог уговора.

Уговорне стране обавезују се да ће чувати све граничне ознаке без обзира на гранични сектор и да ће предузети све неопходне мјере да спријече свако оштећење или премјештање.

Уговорне стране обавезују се да ће одржавати и обнављати све граничне ознаке којима је одређена државна граница између Црне Горе и Босне и Херцеговине и да ће сносити све трошкове који проистичу из ових обавеза, на следећи начин: Црна Гора у сектору А, а Босна и Херцеговина у сектору Б.

#### Члан 6.

Уговорне стране старају се о обезбјеђењу видљивости државне границе и граничних ознака у складу са Упутством за одржавање граничне линије и појаса уз границу.

Уговорне стране неће једнострано дозволити било какву градњу у ширини најмање од десет метара, с обје стране граничне линије. Ова забрана се не односи на постојеће објекте.

Уговорне стране могу на свом подручју у свако доба обављати радове предвиђене упутством из става 1. овог члана, али о томе морају обавијестити другу уговорну страну најмање десет дана прије почетка радова.

#### Члан 7.

Државне комисије уговорних страна формираће Заједничко радно тијело, у чијој ће надлежности бити да, на основу докумената наведених у члану 2. овог уговора, изврши обиљежавање овим уговором утврђене државне границе на терену и да сачини документацију о заједничкој државној граници у којој ће бити описан начин њеног обиљежавања и одређен положај граничних ознака.

Рок за обиљежавање државне границе на терену је до три године од ступања на снагу овог уговора.

Заједничко радно тијело ће радити у складу са упутством из члана 4. овог уговора, које доносе државне комисије уговорних страна.

Документација о државној граници биће израђена у два оригинална примјерка, по један за сваку од уговорних страна.

Заједничко радно тијело, приликом обиљежавања државне границе на терену, у дијеловима гдје је опис израђен на основу усаглашене катастарске документације, држаће се података садржаних у катастарским плановима.

Полазећи од мјесних, географских, ортографских и економских услова, у цјелини, Заједничко радно тијело имаће могућност да, уз узајамну сагласност, направи нужне и избалансиране корекције које одступају од графичког приказа државне границе у дубини до 150 м и то када је сврсисходно да гранична линија не пресијеца природне водотоке, куће, имања и да иде једним од рубова комуникација.

#### **Члан 8.**

Уговорне стране се старају о заштити животне средине и природе у граничном подручју, у складу с међународним нормама и националним законодавством.

#### **Члан 9.**

Евентуалне спорове приликом тумачења и примјене овог уговора рјешаваће надлежна тијела уговорних страна дипломатским путем.

#### **Члан 10.**

Овај уговор се закључује на неодређено вријеме.

#### **Члан 11.**

Уговорне стране могу се сагласити о измјенама уговором утврђене државне границе, које ће бити регулисане анексима који постају саставни дио овог уговора.

Измјене и допуне овог уговора врше се по истој процедури предвиђеној за његово закључивање.

#### **Члан 12.**

Овај уговор подлијеже потврђивању, односно ратификацији, и ступа на снагу на дан пријема посљедњег писаног обавјештења упућеног дипломатским путем којим уговорне стране обавјештавају једна другу о извршеном потврђивању, односно ратификацији.

Закључен у Бечу, дана 26. августа 2015. године, у два оригинална примјерка, сваки на службеним језицима, у Црној Гори на црногорском језику и у Босни и Херцеговини на босанском, хрватском и српском језику, при чему су сви текстови једнако вјеродостојни.

**За Црну Гору**

**За Босну и Херцеговину**

**мр Рашко Коњевић**

**Игор Црнадак**

**министар унутрашњих послова**

**министар иностраних послова**

**ПРИЛОГ број 1**

**ТЕКСТУАЛНИ ОПИС ПРОТЕЗАЊА ДРЖАВНЕ ГРАНИЦЕ  
ИЗМЕЂУ ЦРНЕ ГОРЕ И БОСНЕ И ХЕРЦЕГОВИНЕ  
НА ТОПОГРАФСКОЈ КАРТИ РАЗМЈЕРЕ 1:25000 (ТК)  
ОД БРОЈА ТК 01 ДО БРОЈА ТК 19**

## ОПИС ГРАНИЧНЕ ЛИНИЈЕ

Гранична линија између Црне Горе и Босне и Херцеговине је векторизована чиме су дефинисани сви правци и криве линије између преломних тачака описаних у текстуалном опису.

### ТК 01

Гранична линија почиње од тромеђе између Црне Горе, Босне и Херцеговине и Републике Србије, која се налази на званом мјесту Зелена глава 1(01), на средини пута и обиљежена је са три камена (преузето из записника омеђавања између КО Сочица, КО Заборак и КО Поблаће од 20. августа 1953. године и 26. август 1953. године). Гранична линија се од тромеђе протеже у правцу сјеверозапада у дужини од 1280 м, до званог мјеста Бабино брдо, ттк 1154. Гранична линија даље иде у правцу запада, у дужини од 1040 м до ттк 1143, наставља у правцу запада у дужини од 825 м до ттк 1220 (Кикел). Гранична линија даље наставља шумским путем у правцу запада у дужини од 340 м преко извора Добра вода до тачке 2(01). Гранична линија наставља у правцу југозапада у дужини од 140 м до тачке 3(01), даље иде на сјеверозапад до пресека са шумским путем у дужини од 200 м до тачке 4(01). Гранична линија даље иде у правцу запада у дужини од 410 м до вртаче сјеверно од пута до тачке 5(01) и наставља на запад путем у дужини од 500 м остављајући пут у Црној Гори до спајања са стазом која долази из правца југоистока до тачке 6(01), наставља путем у дужини од 1220 м остављајући пут у Црној Гори до тачке 7(01) и даље наставља путем југозападно у дужини од 1380 м до раскршћа путева на мјесту званом Металка излазећи на регионални пут Пљевља-Чајнице до тачке 8(01), наставља југозападно у дужини 400 м до тачке 9(01) затим иде југоисточно у дужини од 90 м до тачке 10(01), нагло се ломи у правцу запада у дужини од 410 м до тачке 11(01). Даље гранична линија иде правцем југозапада у дужини од 435 м до тачке 12(01), даље наставља границом чистине Светлоборје у правцу југа а у дужини од 305 м до шумског пута до тачке 13(01), наставља истим према Ковач планини у правцу запада у дужини од 550 м до тачке 14(01) гдје се завршава опис на ТК 01.

### ТК 02

Гранична линија наставља од тачке дефинисане на ТК 1 у правцу запада до тачке 1(02), шумском стазом у дужини од 290 м до тачке 2(02) до раскршћа и наставља сјеверним краком у дужини од 550 м до коте 1392, наставља у правцу запада до ттк 1423 Враголија у дужини од 680 м. Гранична линија се у овој тачки ломи у правцу југа у дужини од 450 м до тачке 3(02) гдје се ломи у правцу југозапада до пресека са стазом и потоком Кукавичка ријека у дужини од 760 м до тачке 4(02). Гранична линија даље наставља у правцу запада у дужини од 380 м до тачке 5(02) гдје се оштро ломи према сјевероистоку у дужини од 70 м до тачке 6(02). У овој тачки гранична линија се ломи у правцу сјевера у дужини од 220 м до тачке 7(02) одакле се гранична линија протеже правцем сјеверозапада у дужини од 440 м до тачке 8(02). У овој тачки гранична линија се ломи у правцу југозапада и протеже се у дужини од 1140 м до тачке 9(02), прелазећи преко превоја Општра глава, ломи се у правцу запада у дужини од 400 м до тачке 10(02). Од ове тачке гранична линија се протеже правцем запад у дужини од 360 м до тачке 11(02), даље наставља правцем запад-југозапад у дужини од 170 м до тачке 12(02), даље иде правцем југозапад до тачке 13(02) у дужини од 150 м. Даље гранична линија иде у правцу југа у дужини од 510 м до тачке 14(02), ломи се у правцу југозапада до тачке 15(02), пролази сјеверно од

коте 1171 у дужини од 580 м, даље иде у правцу запада у дужини од 710 м до тачке 16(02). Од тачке 16(02) гранична линија иде у правцу сјеверозапада до тачке 17(02) у дужини од 170 м која се налази у потоку, даље наставља потоком до ушћа у Црни поток у тачки 18(02) у дужини од 320 м. Даље гранична линија иде у правцу сјевера Црним потоком у дужини од 2620 м до тачке 19(02). Гранична линија даље иде у правцу сјеверозапада до ттк 1329 (Дебело брдо) у дужини од 1015 м и даље наставља до ттк 1182 у дужини од 1170 м, ломи се благо према сјеверозападу и гребеном се спушта на коту 854 у дужини од 1480 м. У овој тачки гранична линија се оштро ломи у правцу југозапада и иде потоком Бавчица до тачке 20(02) у дужини од 500 м. Гранична линија се ломи у правцу запада изломљено у дужини од 315 м до тачке 21(02), ломи се у правцу југа и до тачке 22(02) у дужини од 250 м протеже се тим правцем. Од ове тачке гранична линија се ломи у правцу сјеверозапада у дужини од 250 м до тачке 23(02). Гранична линија даље иде у правцу сјевера до ттк 1129 у дужини од 550 м. Даље гранична линија иде гребеном до ттк 1308 (Црни врх) у дужини од 1120 м. Од Црног врха гранична линија иде у правцу сјеверозапада у дужини од 415 м до тачке 24(02), благо се ломи и наставља у правцу запада у дужини од 430 м до тачке 25(02), ломи се у правцу југозапада у дужини од 90 м до тачке 26(02) која одговара тачки 1(03).

#### ТК 03

Од тачке 1(03) гранична линија иде на ттк 1208 (Градина) у дужини од 660 м. Гранична линија се ломи у правцу југа до тачке 2(03) у дужини од 420 м, благо се ломи у правцу југозапада до тачке 3(03) стазом у дужини од 1000 м. Даље гранична линија иде на југ гребеном до коте 1164 (Љутача). Од коте Љутача гранична линија се протеже у правцу југоистока у дужини од 200 м након чега се благо ломи у смјеру југа и продужава у смјеру југа у дужини од 200 м до тачке која се налази 280 м сјеверозападно од ттк 1212 гдје се ломи у смјеру запада до пресјека са стазом у дужини од 260 м, након чега се ломи у смјеру југа, продужава 90 м, ломи се у правцу југоистока и продужава у дужини од 130 м до тачке која се налази 380 м западно од ттк 1212, до тачке 4(03). Овдје се гранична линија ломи у правцу југа и протеже се кривудава до тачке 5(03) у дужини од 250 м. Даље гранична линија продужава у правцу југозапада у дужини од 450 м до тачке која се налази 340 м сјевероисточно од ттк 1159, наставља кривудава у правцу запада у дужини од 420 м до тачке која се налази 580 м источно од коте 1141, оштро се ломи у правцу југа и наставља кривудава у дужини од 510 м до тачке 6(03) која се налази 190 м југозападно од ттк 1159. Од тачке 6(03) гранична линија иде у правцу ттк 1228 (Бојиште ) у дужини од 1200 м, наставља правцем југозапада до извора Ограђена вода, тачка 7(03), што је тромеђа општина Чајниче, Фоча и Пљевља. Од Ограђене воде гранична линија се протеже у правцу југозапада потоком у дужини од 550 м до мјеста које представља рачвање два потока. Даље се гранична линија пење косом у дужини од 680 м до тригометра број 19 ттк 1372, тачка 8Н(03), (Окладник-Метеризе), наставља у правцу запада до тригометра број 18 ттк 1234 односно тачке 9Н(03) у дужини од 900 м, наставља у правцу југозапада до тачке 9А(03) која се налази у потоку у дужини од 840 м, наставља неименованим потоком до тачке 9Б(03) у дужини од 570 м која представља ушће 2 потока, наставља потоком до тачке 9Ц(03) у дужини од 170 м , даље наставља границом премјера у правцу југозапада до тачке 11(03) у дужини од 1380 м која представља и тачку 1(04).

#### TK 04

Гранична линија од тачке 1(04) иде у правцу југоистока до тачке 2(04) у дужини од 1110 м, до стазе кроз Забавље, наставља стазом кроз Забавље до тачке 3(04) у дужини од 700 м гдје напушта стазу и наставља у правцу сјевероистока до тачке 4(04) и нагло се ломи у правцу сјевера до тачке 5(04) у дужини од 750 м која уједно представља и тачку 12(03).

#### TK 03

Од тачке 12(03) гранична линија наставља у правцу сјевера до ттк 1264 (Забавље) у дужини од 230 м гдје се ломи у правцу истока, пружа се правцем истока у дужини од 1110 м до тачке која се налази 190 м јужно од ттк 1300,5 у рејону Дебелог брда. У овој тачки гранична линија се нагло ломи у правцу југа у дужини од 360 м до тачке 13(03) која уједно представља и тачку 6(04).

#### TK 04

Од тачке 6(04) гранична линија иде у правцу југа у дужини од 740 м до тачке 7(04) која се налази 360 м југозападно од ттк 1088. Од тачке 7(04) гранична линија се протеже кривудаво у правцу југа до извора Пећина у дужини од 1200 м. Гранична линија од извора Пећина иде средином ријеке Шупљнице, остављајући извор Пећина у Црној Гори, а други неименовани извор у Босни и Херцеговини, до ушћа у ријеку Ђехотину, тачка 8(04), кота 502, која се налази на ушћу ријеке Шупљнице у ријеку Ђехотину, у дужини од 5900 м. Даље се гранична линија протеже узводно средином ријеке Ђехотине до тачке 9(04) која уједно представља и тачку 1(05) у дужини од 5000 м.

#### TK 05

Од тачке 1 (05) гранична линија наставља ријеком Ђехотином до ушћа ријеке Шкопотнице у ријеку Ђехотину, тачка 2(05) у дужини од 5200 м. Даље се гранична линија протеже узводно ријеком Шкопотницом до тачке 3(05) која се налази на 460 м југоисточно од ттк 844 у дужини од 3300 м. Гранична линија се ломи у смјеру југоистока, пролази поред насеља Крушево остављајући га у Црној Гори, долази до раскрснице локалних путева у насељу Витине и продужава даље локалним путем до тачке 4(05) која се налази 590 м југоисточно од ттк 1140 у дужини од 2400 м, ломи се према југу, благо се пење преко предјела Палеж до тачке 5(05) која се налази 370 м југоисточно од ттк 1328 у дужини од 1100 м, након чега се ломи према југоистоку до тачке 6(05) која се налази 650 м југоисточно од ттк 1328 у дужини од 300 м, гдје се гранична линија ломи у правцу југа до тачке 7(05) која се налази 690 м сјевероисточно од ттк 1503 у дужини од 600 м. Гранична линија се ломи у правцу југозапада, прелази преко ттк 1497 (Шупља Стијена), продужава до тачке 8(05) која се налази 180 м југозападно од ттк 1503 у дужини од 500 м, након чега се ломи у правцу југоистока протежући се увалом Орлујак, пролази тачку 9(05) која уједно одговара и тачки 1(06) у дужини од 250 м.

#### TK 06

Од тачке 1(06) гранична линија се протеже увалом Орлујак у правцу југа до тачке 2(06) која се налази поред коте 1508 која остаје у Црној Гори у дужини од 1100 м. Потом се гранична линија ломи у правцу југоистока, протеже се гребеном, пењући се до ттк 1665 (Јаворје) а затим се гребеном спушта до сјечишта стаза на потесу (



Предо), након чега се пење на ттк 1869 (Кобиља Глава) у дужини од 1500 м, ломи се у смјеру југа гребеном до ттк 1893 (Голи Вјетреник) у дужини од 800 м. Гранична линија се ломи у смјеру југоистока и продужава правцем до ттк 1904 (Војиновац) у дужини од 1000 м, благо се ломи у правцу југа и продужава до неименованог врха тачка 3(06) који се налази 1100 м од коте 1819 у дужини од 600 м, након чега се ломи у правцу југа и продужава до ттк 2073 (Мала Љубишња) у дужини од 900 м. Од ттк 2073 гранична линија се протеже у правцу југоистока до ттк 2190 (Дерњачишта) у дужини од 1200 м, даље се ломи у правцу југозапада пролази и поред неименованог извора, остављајући га у Босну и Херцеговину, улази у Црни поток и продужава даље Црним потоком до тачке 4(06) која се налази 30 м сјеверозападно од коте 1503 у дужини од 2300 м. Гранична линија ломи се оштро у правцу југозапада, прелази преко потеса Буторовача и наставља даље до коте 1634 пролази поред те коте након чега се спушта до насеља Луковићи остављајући га у Црној Гори, наставља падином до тачке 5(06) која се налази 40 м југоисточно од извора Хранисавац у дужини од 3700 м. Од ове тачке гранична линија продужава у правцу југа рубом сеоског пута, остављајући га у Босни и Херцеговини до раскршћа сеоских путева које се налази 600 м западно од коте 1455 те наставља даље преко потеса Руњаве главице до ттк 1674 (Демиров Врх) у дужини од 2200 м. Од ове тачке гранична линија продужава у правцу југа пролазећи између насеља Млађеновићи у Босни и Херцеговини и Баиловићи у Црној Гори, продужава кривудава до тачке 6(06) која се налази на рубу кањона ријеке Таре 340 м сјеверозападно од ттк 1551, у дужини од 1800 м. Гранична линија продужава у правцу југозапада низ гребен кањона ријеке Таре до тачке 7(06) која се налази у ријечи Тари удаљена 100 м југоисточно од коте 519 у дужини од 1300 м. Даље гранична линија се протеже средином ријеке Таре до тачке 8(06) која одговара тачки 1(07) у дужини од 1400 м.

#### ТК 07

Од тачке 1(07) гранична линија се протеже средином ријеке Таре до тачке 2(07) која одговара тачки 1(08) у дужини од 21000 м.

#### ТК 08

Од тачке 1(08) гранична линија се протеже средином ријеке Таре до спајања ријеке Таре и ријеке Пиве одакле почиње ријека Дрина, тачка 2(08), удаљена 150 м сјеверозападно од ттк 477 у дужини од 2600 м. Даље гранична линија наставља узводно средином ријеке Пиве у кориту ријеке Пиве до тачке 3(08) која се налази 560 м сјеверно од коте 482 у дужини од 3100 м. Одатле гранична линија се пење уз кањон ријеке Пиве до његовог врха на предјелу Дубовац гдје поред вртаче благо скреће у смјеру југозапада до тачке 4(08) која се налази 560 м југоисточно од коте 1460 у дужини од 2300 м. Од те тачке гранична линија продужава правцем у смјеру запада до тачке 5(08) у дужини од 800 м одакле се благо ломи у правцу југозапада, продужава до тачке 6(08) која се налази 470 м југоисточно од ттк 1629 (Јаворје) гдје се благо ломи и продужава до ттк 1805 у дужини од 3600 м. Гранична линија продужава правцем пењући се уз планину Маглић до тачке 7(08) која представља и тачку 1(09) у дужини од 4000 м.

#### ТК 09

Од тачке 1(09) гранична линија наставља до ттк 2386 (Маглић) након чега се спушта низ планину Маглић до ттк 1855 (Букова Глава) и продужава даље правцем пењући се до ттк 2296 (Велики Оштриковац), у дужини од 6000 м. Овдје се гранична линија ломи у смјеру југоистока, спушта до извора Студенац остављајући га у Црној Гори,

након чега се пење до ттк 2283, наставља у дужини од 50 м до тачке 2(09) која представља и тачку 1(10).

#### ТК 10

Од тачке 1(10) гранична линија наставља гребеном Рудински ком преко Козијег погледа до неименоване вртаче, тачка 2(10), у дужини од 1750 м гдје се ломи у смјеру истока у дужини од 120 м до тачке 3(10), у тачки 3(10) поново скреће у смјеру југоистока и наставља гребеном до ттк 2336 (Вољујак), у дужини од 1000 м. У овој тачки гранична линија нагло мијења смјер у правцу југозапада, спушта се на зараван (Власуља) након чега се поново спушта до тачке 4(10) која се налази 720 м сјевероисточно од коте 1528 (Мајдан) у дужини од 2700 м. Овдје се гранична линија ломи у правцу југа и продужава у правцу до ттк 1817 (Кук) у дужини од 1300 м, благо се ломи у правцу југозапада до тачке 5(10) која се налази 330 м сјеверозападно од ттк 1838 (Кошара) у дужини од 1400 м. Даље се гранична линија ломи у смјеру југа и продужава правцем преко планине Лебршник, пролазећи 20 м источно од коте 1652, 170 м западно од ттк 1500 (Турска главица), спушта се до Милатића потока пресијеца исти и пење се увалом до села Шљивовица, пролази кроз село и продужава даље у правцу пролазећи 100 м западно од ттк 1442 до потеса Присоје и даље наставља правцем пролазећи 100 м источно од ттк 1511 (Орљача) до ттк 1517 (Ковијоц) у дужини од 6500 м. Од ттк 1517 гранична линија иде у правцу југа до тачке 6(10) у дужини од 2410 м која одговара и тачки 1 (11).

#### ТК 11

Од тачке 1(11) гранична линија иде у правцу југа у дужини од 560 м до тачке 2(11) у којој се нагло ломи у правцу југозапада дужином од 90 м до ттк 1632, наставља у правцу југа поред ттк 1642 који се налази 70 м западно од граничне линије до тачке 3(11) у дужини од 520 м, и ломи се у правцу југоистока до ттк 1647 (Косови врх) у дужини од 90 м. Гранична линија се поново ломи у правцу југозапада до тачке 4(11) у дужини од 210 м, затим гранична линија скреће према југоистоку до тачке 5(11) у дужини од 270 м, наставља у правцу југа до тачке 6(11) у дужини од 750 м. Од тачке 6(11) гранична линија иде у правцу југоистока до тачке 7(11) у дужини од 270 м, ломи се у правцу југозапада и до тачке 8(11) у дужини од 70 м иде тим правцем, од ове тачке иде у правцу југа до тачке 9(11) у дужини од 1060 м, наставља у правцу југа до тачке 10(11) преко Миљевог дола кривудава у дужини од 1520 м, ломи се у правцу југозапада у дужини од 260 м до тачке 11(11). У овој тачки гранична линија се ломи у правцу југоистока и иде до тачке 12(11) у дужини од 200 м, наставља у правцу југа до тачке 13(11) у дужини од 960 м, од тачке 13(11) гранична линија иде у правцу југа у дужини од 2680 м до тачке 14(11), нагло се ломи у правцу запада пратећи границе власништва у дужини од 630 м до тачке 15(11). Гранична линија се ломи благо у правцу југозапад, прелази преко ттк 1106 (Метериз) до тачке 16(11) у дужини од 2750 м, наставља правцем запада до тачке 17(11) у дужини од 220 м која одговара тачки 1(12).

#### ТК 12

Гранична линија наставља на запад до коте 1196 у дужини од 520 м, наставља у правцу запада, пролазећи 70 м јужно од ттк 1162, благо се лемећи до ттк 1182 (Прешац) у дужини од 3150 м. Гранична линија наставља у правцу запада до ттк

1427 благо се ломећи према сјеверу до ттк 1376 (Развршје) у дужини од 3270 м. Од ттк 1376 гранична линија иде у правцу југозапада до тачке ттк 1213 (Обијест) у дужини од 2060 м. Даље гранична линија иде у правцу југа пратећи границу власништва до тачке 2(12) у дужини од 2300 м и иде даље до ттк 1204 (Ружарица) на ТК 13.

#### ТК 13

Од ттк 1204 гранична линија иде у правцу југозапада до ттк 1167 (Питома грд) у дужини од 1000 м, ломи се у правцу југа преко тачке 2(13) у дужини од 620 м која одговара тачки 1(14).

#### ТК 14

Од тачке 1(14) гранична линија наставља истим правцем до ттк 1170,4 (Зеленкова кита) у дужини од 200 м, ломи се у правцу југа до тачке 2(14) у дужини од 980 м, благо се ломи у правцу југозапада до тачке 3(14) у дужини од 1720 м наставља кривудавао у правцу југа пратећи границе власништва до тачке 4(14) у дужини од 4700 м, ломи се благо у правцу југоистока до тачке 5(14) у дужини од 2020 м која одговара тачки 3(13).

#### ТК 13

Од тачке 3(13) гранична линија се протеже у правцу југоистока преко ттк 1218 (Ковчег) до тачке 4(13) у дужини од 2650 м, наставља у правцу југоистока до тачке 5(13) у дужини од 780 м остављајући ттк 1187 у Црној Гори на око 100 м удаљености. Гранична линија се ломи у правцу југозапада и иде тим правцем до тачке 6(13) у дужини од 1280 м која одговара тачки 6(14).

#### ТК 14

Од тачке 6(14) гранична линија иде у правцу југозапада до тачке 7(14) у дужини од 540 м гдје се ломи у правцу југоистока до тачке 8(14) у дужини од 600 м која одговара тачки 1(15).

#### ТК 15

Од тачке 1(15) гранична линија иде у правцу југа до тачке 2(15) у дужини од 600 м, благо се ломи у правцу југозапада до тачке 3(15) у дужини од 480 м, затим се ломи у правцу југозапада до тачке 4(15) у дужини од 530 м, наставља у правцу југозапада до тачке 5(15) у дужини од 490 м, ломи се у правцу сјеверозапада до тачке 6(15) у којој пресијеца пут Вилуси-Билећа у дужини од 530 м, гранична линија даље иде у правцу југа Пилатовачким потоком до тачке 7(15) у дужини од 2980 м затим се ломи ка југоистоку до тачке 8(15) у дужини од 1360 м, нагло се ломи у правцу југозапада до тачке 9(15) у дужини од 2720 м која се налази у Билећком језеру. Гранична линија даље прати ток потоњене ријеке Требишњице све до краја листа односно тачке 10(15) у дужини од 9200 м која одговара тачки 1(16).

#### ТК 16

Од тачке 1(16) гранична линија даље наставља кривудавао пратећи ток потоњене ријеке Требишњице до тачке 2(16) која се налази у Билећком језеру 940 м источно од коте 560 (Кита) у дужини од 620 м, гранична линија даље наставља кривудавао коритом потоњене ријеке Требишњице до тачке 3(16), која се налази у Билећком језеру у дужини од 500 м која одговара тачки 1(17).

## ТК 17

Од тачке 1(17), гранична линија даље наставља кривудавао пратећи ток потопљене ријеке Требишњице до тачке 2(17) у дужини од 980 м, оштро се ломи према истоку напуштајући језеро, излази на ттк 592 (Црквина) у дужини од 480 м. Даље продужава у правцу истока преко предјела Парешки до ттк 832 (Парешки кук) у дужини од 1000 м. Од ове тачке гранична линија се ломи у правцу југоистока прелази преко коте 915, пење се до ттк 1077 (Илино брдо) у дужини од 1780 м, благо се ломи у правцу истока, пролази преко ттк 1090 (Курјевска градина), наставља у правцу истока преко предјела Брдо, пресијеца пут Требиње-Никшић до тачке 3(17) која се налази 390 м југоисточно од ттк 1029, у дужини од 3450 м. У тачки 3(17) гранична линија се оштро ломи у правцу југозапада, пресијеца локални пут за засеок Кућишта, даље продужава у истом смјеру преко предјела Вијенац, пење се на брдо Челинка, тачка 4(17), у дужини од 1500 м, наставља даље коритом неименованог потока, прелази преко коте 550 до извора потока Миротишница, продужава поред засеока Кунска, остављајући засеок у Босни и Херцеговини, у дужини од 2500 м, тачка 5(17), у тачки 5(17) оштро се ломи у правцу запада, пресијеца пут Требиње-Нудо до тачке 6(17) која се налази на десној обали ријеке Сушице, 120 м југозападно од ттк 347 (црква) у дужини од 600 м. Гранична линија наставља даље десном обалом ријеке Сушице до ушћа ријеке Заслапнице у ријеку Сушицу тачка 7(17) у дужини од 1300 м. Гранична линија наставља даље поред засеока Вучија остављајући засеок у Босни и Херцеговини, пење се на ттк 441, у дужини од 600 м. Даље се гранична линија пење благом косом до тачке 8(17) која се налази 250 м југоисточно од коте 569 (Багаш) у дужини од 1200 м, ломи се у правцу југоистока прелази преко коте 755 и коте 855, даље продужава до врха Велики кум, тачка 9(17) у дужини од 1700 м. Гранична линија се ломи према југу, прелази преко врха Мали кум и спушта се увалом до тачке 10(17) која се налази 340 м источно од ттк 1183 у дужини од 600 м, ломи се у правцу истока преко заравни до ттк 1236 (Чешаљ) у дужини од 400 м, ломи се према југу настављајући рубом падине, пролази преко коте 1273 (Оштиковац), продужава до коте 1301 у дужини од 1600 м. Гранична линија оштро се ломи у смјеру запада преко предјела Горња Главишта и пролази поред коте 1283 остављајући је у Босни и Херцеговини, пролази између потеса Попов до и Бегова корита до ттк 1297 (Доњи Леденик) у дужини од 3200 м. Гранична линија благо се ломи према југозападу и пење се на коте 1381 (Ивова глава), продужава даље преко потеса Горња ржишта тачка 11(17) у дужини од 1800 м која одговара тачки 1(18).

## ТК 18

Од тачке 1(18) гранична линија продужава у смјеру југозапада до ттк 1688 (Гумбар) у дужини од 820 м, у овој тачки гранична линија се ломи у правцу југоистока прелази преко ттк 1660 (Мала Јастребица) у дужини од 1300 м, наставља у дужини од 900 м до тачке 2(18), благо скреће у смјеру истока, пење се стрмином и наставља оштрим гребеном до ттк 1865 (Велика Јастребица) у дужини од 1000 м, спушта се гребеном прелазећи преко коте 1762 и коте 1634 одакле се стрмо пење на ттк 1802 (Вучији зуб), у дужини од 3350 м. Гранична линија се оштро ломи у правцу југозапада, пролази 130 м југоисточно од коте 1707 (Праса) до тачке 3(18) која се налази 460 м сјеверно од ттк 1894 (Орјен), у дужини од 1200 м. Гранична линија ломи се у правцу сјеверозапада, наставља косом, прелази преко коте 1849 (Бугања греда) до ттк 1833 (Високи бријег) у дужини од 1800 м, благо се ломи у смјеру запада, спушта се преко коте 1752, испод Марковог кука, преко коте 1690 (Бубањ

греде) након чега се благо пење до тачке 4(18) која се налази 40 м јужно од ттк 1721 (Калупна греда), у дужини од 2600 м. У тој тачки гранична линија се ломи у правцу југозапада, спушта се увалом до тачке 5(18) у дужини од 560 м, која одговара тачки 1(19).

#### ТК 19

Од тачке 1(19) гранична линија продужава истим правцем до коте 1496 (Шкрбина) након чега продужава гребеном до ттк 1464 (Сиљевица) у дужини од 1220 м, стрмо се спушта до тачке 2(19) која се налази 70 м сјеверозападно од коте 977 у дужини од 900 м, продужава са сјеверне стране старог пута Требиње-Херцег Нови, пресијеца исти пут и наставља преко заравни у правцу југа у дужини од 600 м након чега се пење до тачке 3(19), која се налази 400 м сјеверозападно од коте 1112 у дужини од 490 м, ломи се у правцу запада, наставља увалом након чега се пење на безимени врх, продужава у благом луку до ттк 984 након чега наставља кривудавао до тачке 4(19) која се налази 230 м југоисточно од коте 918, на путу Требиње-Херцег Нови у укупној дужини од 2940 м. Овдје се гранична линија ломи у правцу југа и пење кривудавао на ттк 967 (Боровик) у дужини од 600 м одакле се спушта и у благом луку пролази поред неименоване вртаче до тремеђне тачке Црне Горе, Босне и Херцеговине и Републике Хрватске 5(19).

**За Црну Гору**

**За Босну и Херцеговину**

**мр Рашко Коњевић**

**Игор Црнадак**

**министар унутрашњих послова**

**министар иностраних послова**

#### Član 3

Ovaj zakon stupa na snagu osmog dana od dana objavljivanja u "Službenom listu Crne Gore – Međunarodni ugovori".

## O B R A Z L O Ž E N J E

### I. USTAVNI OSNOV ZA DONOŠENJE ZAKONA

Ustavni osnov za donošenje zakona o potvrđivanju Ugovora o državnoj granici između Crne Gore i Bosne i Hercegovine, sadržan je u Ustavu Crne Gore, član 82 tačka 17, kojim je propisano da Skupština potvrđuje međunarodne ugovore.

### II. OCJENA STANJA MEĐUNARODNIH ODNOSA I CILJ DONOŠENJA ZAKONA

Crna Gora i Bosna i Hercegovina, strane ugovornice, polazeći od prijateljskih odnosa u želji da razvijaju i unapređuju prijateljske i dobrosusjedske odnose, uzajamno opredijeljene da daju svoj doprinos unapređivanju bezbjednosti, stabilnosti i saradnji u regionu i šire, rukovođeni željom da savjesno ispunjavaju obaveze koje su preuzele u saglasnosti sa Poveljom Ujedinjenih nacija, naročito imajući u vidu poštovanje principa suvereniteta, teritorijalnog integriteta, odlučile su da se utvrdi protezanje državne granice i zakluče Ugovor o državnoj granici.

Razgraničenje između Crne Gore i Bosne i Hercegovine zahtijevalo je međuresorski i timski rad Komisije za granicu Crne Gore sa Državnom komisijom za granicu Bosne i Hercegovine, na usaglašavanju pravca protezanja granične linije, njenom opisu i ucrtavanju na topografskoj karti određenog razmjera i pripremi pravnog dijela Ugovora.

Pregovori na obavljanju poslova razgraničenja, utvrđivanja državne granice i priprema za zaključivanje međunarodnog Ugovora o državnoj granici između Crne Gore i Bosne i Hercegovine, započeti su oktobra 2008. godine, a završeni maja 2014. godine i u tom periodu održano je pet sastanaka komisija za granicu Crne Gore i Bosne i Hercegovine i osam sastanaka zajedničkih stručnih grupa za dokumentaciju i identifikaciju granične linije između dvije države.

Na završnom sastanku komisija za granicu Crne Gore i BiH, održanom 26.-27. maja 2014. godine u Sarajevu, usaglašena su i parafirana (verifikovana) sva granična dokumenta od strane komisija i stručnih grupa, i to: Ugovor o državnoj granici između Crne Gore i Bosne i Hercegovine, Tekstualni opis protezanja državne granice i Topografska karta razmjera 1:25000 sa ucrtanom graničnom linijom. Cjelokupna državna granica ucrtana je na 19 topografskih karata, prema važećim podacima u katastrima dvije države, sa spiskom koordinata svih prelomnih tačaka od južne do sjeverne tromeđe. Nekadašnja administrativna, katastarska granica između Republike Crne Gore i Republike Bosne i Hercegovine, postala je državna granica, što je u skladu sa stavom Badinterove komisije.

Naime, međunarodna osnova za konstituisanje granica između bivših republika po Rješenju Badinterove arbitražne komisije (Arbitražna komisija EZ, Pariz 10. i 11. januar 1992. godine, predsjedavajući Robert Badinter), omogućava da se demarkacione linije između suverenih i nezavisnih država mijenjaju samo na osnovu slobodnog i međusobnog dogovora, s tim da ranije administrativne granice, ako se ne dogovore suprotno, poprimaju karakter granica koje štiti međunarodno pravo.

Vlada Crne Gore, na sjednici od 12. juna 2014. godine, na prijedlog Ministarstva unutrašnjih poslova, usvojila je Izvještaj o vođenju pregovora na priprema za zaključivanje Ugovora o državnoj granici između Crne Gore i Bosne i Hercegovine, prihvatila prijedlog ovog Ugovora, i ovlastila ministra unutrašnjih poslova mr Raška Konjevića, da u ime Vlade potpiše Ugovor.

Nakon sprovođenja unutrašnjih pravnih procedura u Bosni i Hercegovini, odnosno u Vijeću ministara Bosne i Hercegovine 06. novembra 2014. godine i Predsjedništvu Bosne i Hercegovine 23. jula 2015. godine, stvoreni su uslovi za potpisivanje ovog Ugovora.

Ugovor je zaključen 26. avgusta 2015. godine u Beču.

### **III. OSNOVNA PITANJA KOJA SE UREĐUJU MEĐUNARODNIM UGOVOROM**

Ugovorom su uređena pitanja protezanja državne granica od tromeđe Crne Gore, Bosne i Hercegovine i Republike Srbije na sjevernom dijelu, do tromeđe Crne Gore, Bosne i Hercegovine i Republike Hrvatske na južnom dijelu. Podaci o protezanju državne granice sadržani su u graničnim dokumentima, koji su sastavni dio ovog Ugovora:

- tekstualni opis protezanja granice;
- topografska karta razmjera 1:25 000 sa ucrtanom graničnom linijom.

Takođe, ugovorom se uređuju pitanja formiranja Zajedničkog radnog tijela, u čijoj će nadležnosti biti da izvrši obilježavanje Ugovorom utvrđene granice u roku od tri godine od dana stupanja na snagu ovog Ugovora i sačini dokumentaciju o zajedničkoj državnoj granici u kojoj će biti opisan način njenog obilježavanja i određen položaj graničnih oznaka, potvrđivanje i stupanje na snagu Ugovora.

### **IV. PROCJENA FINANSIJSKIH SREDSTAVA**

Sredstva za sprovođenje ovog zakona obezbijediće se nakon donošenja Uputstva za obilježavanje državne granice i izrade zajedničkog Projekta obilježavanja državne granice propisanim graničnim oznakama koje će sadržati i potrebna finansijska sredstva za obilježavanje Ugovorom utvrđene državne granice. Rok za obilježavanje državne granice je tri godine od dana stupanja na snagu ovog Ugovora.

### **V. POTREBA USAGLAŠAVANJA PROPISA**

Ne postoji potreba da se domaći propisi usklađuju sa Ugovorom čije se potvrđivanje predlaže.

### **VI. RAZLOZI HITNOSTI ZA DONOŠENJE ZAKONA PO SKRAĆENOM POSTUPKU**

Ne postoje razlozi za donošenje zakona po skraćenom postupku.



**Crna Gora**  
**Ministarstvo vanjskih poslova i evropskih integracija**  
**Odjeljenje za međunarodno pravne poslove**

06.09.2015  
01-011/15-51313/3

Br: 013-14/9-4

Podgorica, 4. septembar 2015. godine

**MINISTARSTVO UNUTRAŠNJIH POSLOVA**  
**- Kabinet ministra**

**Predmet: Mišljenje na Predlog zakona o potvrđivanju o državnoj granici između Crne Gore i Bosne i Hercegovine**

U vezi sa vašim dopisom broj 011/15-51313/1 od 3. septembra 2014. godine, kojim je traženo mišljenje na Predlog zakona o potvrđivanju Ugovora o državnoj granici između Crne Gore i Hercegovine, obavještavamo da je Ministarstvo vanjskih poslova i evropskih integracija, sa aspekta primjene Zakona o zaključivanju i izvršavanju međunarodnih ugovora („Službeni list Crne Gore-Međunarodni ugovori“, broj 77/08), saglasno sa dostavljenim Predlogom zakona.



**GENERALNI SEKRETAR**  
*Predrag Stamatović*  
**Predrag Stamatović**





*Crna Gora*  
*Sekretarijat za zakonodavstvo*

Broj: 02-848  
Podgorica, 4. septembra 2015. godine

**MINISTARSTVO UNUTRAŠNJIH POSLOVA**  
- gospodinu mr Rašku Konjeviću, ministru -

**PODGORICA**

Na PREDLOG ZAKONA O POTVRĐIVANJU UGOVORA O  
DRŽAVNOJ GRANICI IZMEĐU CRNE GORE I BOSNE I HERCEGOVINE, iz  
okvira nadležnosti ovog Sekretarijata, nemamo primjedaba.



Vuka Karadžića broj 3 81000 Podgorica  
Tel: (+382) 20 231-535 Fax: (+382) 20 231-592

VLADA CRNE GORE  
MINISTARSTVO UNUTRAŠNJIH POSLOVA  
Podgorica

Priloga: 04. 09. 2015. 9				
Org. jed.	Šifra zvan.	Redni broj	Prilog	Vrijednost
01-011/15-		54313/3		



29.09.2015

01-011/15-51313/2

**CRNA GORA  
MINISTARSTVO FINANSIJA**

Broj: 03-11038/1  
Podgorica, 23.09.2015. godine

**MINISTARSTVO UNUTRAŠNJIH POSLOVA  
-n/r ministra, g-dina Raška Konjevića-**

Poštovani,

Na osnovu Vašeg dopisa, broj: 011/15-51313/1 od 03.09.2015. godine, a povodom *Predloga zakona o potvrđivanju Ugovora o državnoj granici između Crne Gore i Bosne i Hercegovine i Predloga zakona o potvrđivanju Sporazuma o državnoj granici između Crne Gore i Republike Kosovo*, Ministarstvo finansija daje sljedeće

**MIŠLJENJE**

Shodno dostavljenom dopisu, trenutno nije moguće procijeniti iznos potrebnih sredstava za sprovođenje predmetnih zakona. Naime, obaveza Komisije za granicu Crne Gore je da, u saradnji sa komisijama za granicu Bosne i Hercegovine i Republike Kosovo, donese Uputstvo za obilježavanje državne granice određenim graničnim oznakama i pripreme zajedničke Projekte obilježavanja ugovorom utvrđene državne granice, koji će sadržati i potrebna finansijska sredstva, na osnovu predmjera radova, u roku od dvije odnosno tri godine od dana stupanja na snagu ovih sporazuma.

Neophodna finansijska sredstva dijele se na jednake djelove i utvrđuje se nadležnost za obilježavanje granične linije i održavanje državne granice.

Imajući u vidu da je procijenjeno da se ne radi o značajnim finansijskim sredstvima, te da su u pitanju zajednički projekti Crne Gore sa ovim državama, intencija je da se potrebna sredstva obezbijede kroz donatorsku podršku, u okviru sredstava koja će biti obezbijedena za sprovođenje Strategije integrisanog upravljanja granicom.

Shodno navedenom, Ministarstvo finansija daje saglasnost na Predlog zakona o potvrđivanju Ugovora o državnoj granici između Crne Gore i Bosne i Hercegovine i Predlog zakona o potvrđivanju Sporazuma o državnoj granici između Crne Gore i Republike Kosovo.

S poštovanjem,

Obrađivač: Milović Milena

81000 Podgorica, ul. Stanka Dragojevića br. 2  
tel: + 382 20 242 835; fax: + 382 20 224 450; e-mail: mf@mif.gov.me

